

ÚZEMNÍ PLÁN SKUHROV

I.2.c. VÝKRES VEŘEJNĚ PROSPĚŠNÝCH STAVEB, OPATŘENÍ A ASANACÍ




PLOCHY S MOŽNOSTÍ VYVLASTNĚNÍ

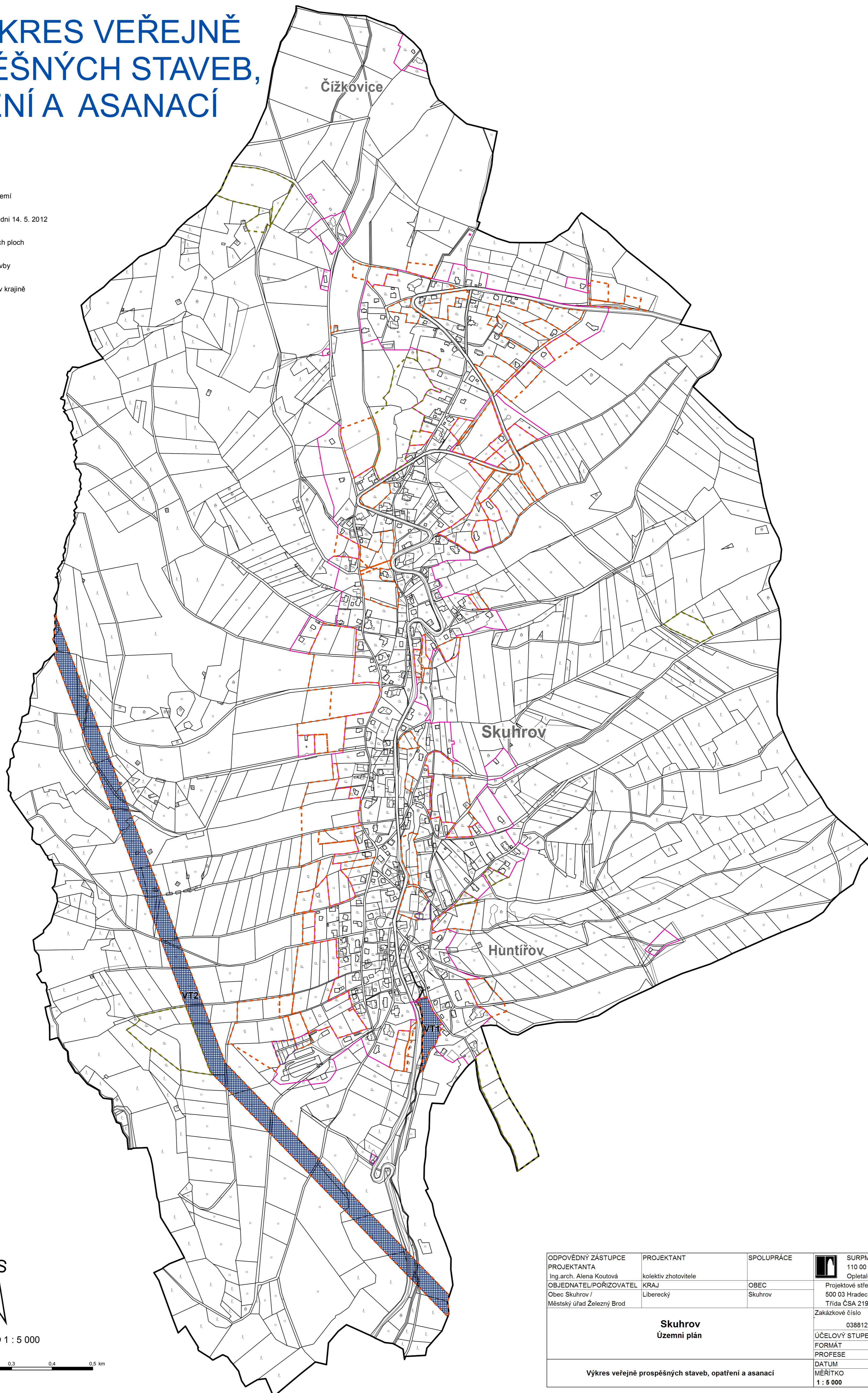
VEŘEJNĚ PROSPĚŠNÉ STAVBY



inženýrské sítě (TI)

HRANICE

-  hranice řešeného území
-  zastavěné území ke dni 14. 5. 2012
-  hranice zastavitelných ploch
-  hranice ploch přestavby
-  hranice ploch změn v krajině



MĚŘÍTKO 1 : 5 000



ODPOVĚDNÝ ZÁSTUPCE PROJEKTANTA Ing.arch. Alena Koutová	PROJEKTANT kolektiv zhotovitele KRAJ Liberecký	SPOLUPRÁCE OBEC Skuhrov	 SURPMO, a.s. 110 00 Praha 1 Opletalova 1626/36
OBJEDNATEL/POŘIZOVATEL Obec Skuhrov / Městský úřad Železný Brod			Projektové středisko 500 03 Hradec Králové Trída ČSA 219
Skuhrov Územní plán			Zakázkové číslo 03881214
			ÚČELOVÝ STUPĚN ÚPD
			FORMÁT
			PROFESE URB
			DATUM 09/2012
Výkres veřejně prospěšných staveb, opatření a asanací			ČÍSLO 1: 5 000 I.2.c.