


ÚZEMNÍ PLÁN SKUHROV

II.2.b. VÝKRES ŠIRŠÍCH VZTAHŮ



HRANICE





 hranice řešeného území

OCHRANA PŘÍRODY A KRAJINY



 geopark UNESCO
 biosférická rezervace UNESCO
 národní park
 ochranné pásmo národního parku
 chráněná krajinná oblast
 přírodní park
 nadregionální biocentrum
 regionální biocentrum
 nadregionální biokoridor
 regionální biokoridor

DOPRAVNÍ INFRASTRUKTURA

SILNIČNÍ DOPRAVA

 rychlostní silnice
 silnice I. třídy
 silnice II. třídy
 silnice III. třídy


ŽELEZNIČNÍ DOPRAVA

 celostátní dráha
 regionální dráha

LETECKÁ DOPRAVA




 letiště

OCHRANA PODZEMNÍCH VOD



 chráněná oblast přirozené akumulace vod

TECHNICKÁ INFRASTRUKTURA

ELEKTROENERGETIKA

 elektrorozvodna
 nadzemní elektrické vedení ZVN
 nadzemní elektrické vedení VVN
 elektrorozvodna (návrh)
 nadzemní elektrické vedení VVN (návrh)


RADIOKOMUNIKACE A TELEKOMUNIKACE

 elektronické komunikační zařízení
 rádiové směrové spoje



MĚŘÍTKO 1 : 100 000



| | | | |
|---|------------------------------------|-----------------|--|
| ODPOVĚDNÝ ZÁSTUPCE PROJEKTANTA Ing.arch. Alena Koutová | PROJEKTANT kolektiv zhotovitele | SPOLUPRÁCE |  SURPMO, a.s. 110 00 Praha 1 Opletalova 1626/36 |
| OBJEDNATEL/PORIZOVATEL Obec Skuhrov / Městský úřad Železný Brod | KRAJ Liberecký | OBEC Skuhrov | Projektové středisko 500 03 Hradec Králové Třída ČSA 219 |
| Skuhrov Odůvodnění Územního plánu | | | Zakázkové číslo 03881214 |
| | | | ÚČELOVÝ STUPEŇ ÚPD |
| | | | FORMÁT |
| | | | PROFESE URB |
| | | | DATUM 09/2012 |
| Výkres širších vztahů | | | MĚŘÍTKO ČÍSLO 1 : 100 000 II.2.b. |