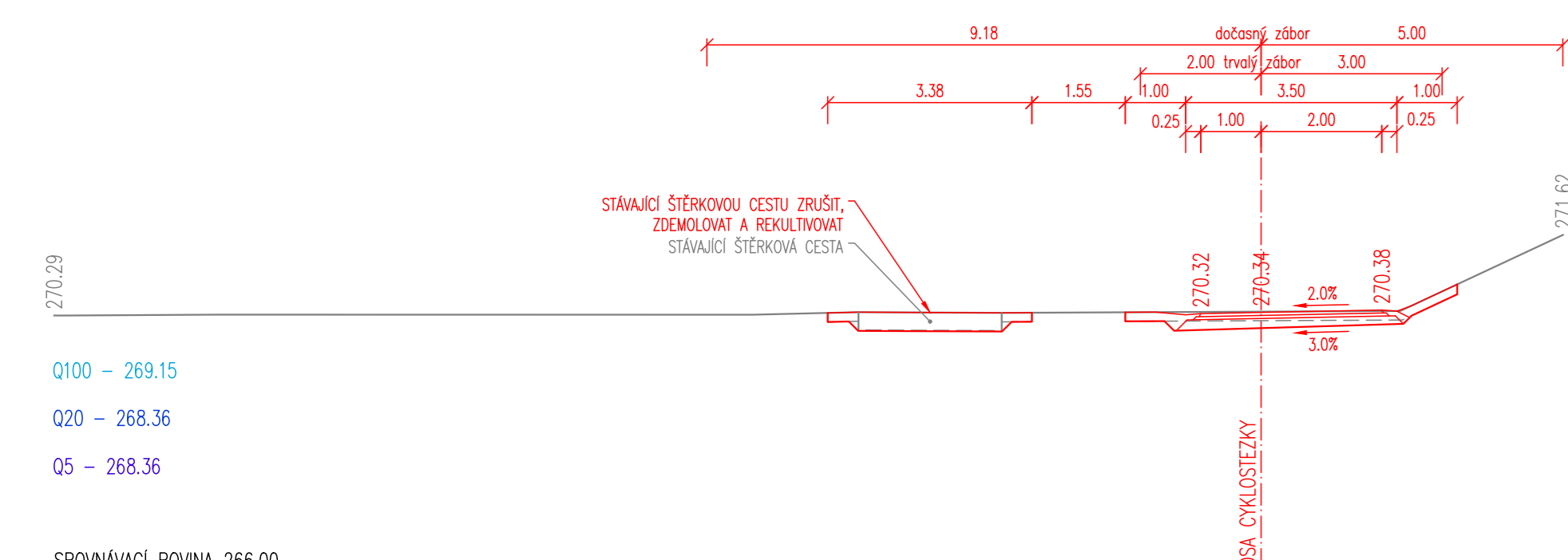


Greenway Jizera - Železný Brod

Charakteristické příčné řezy

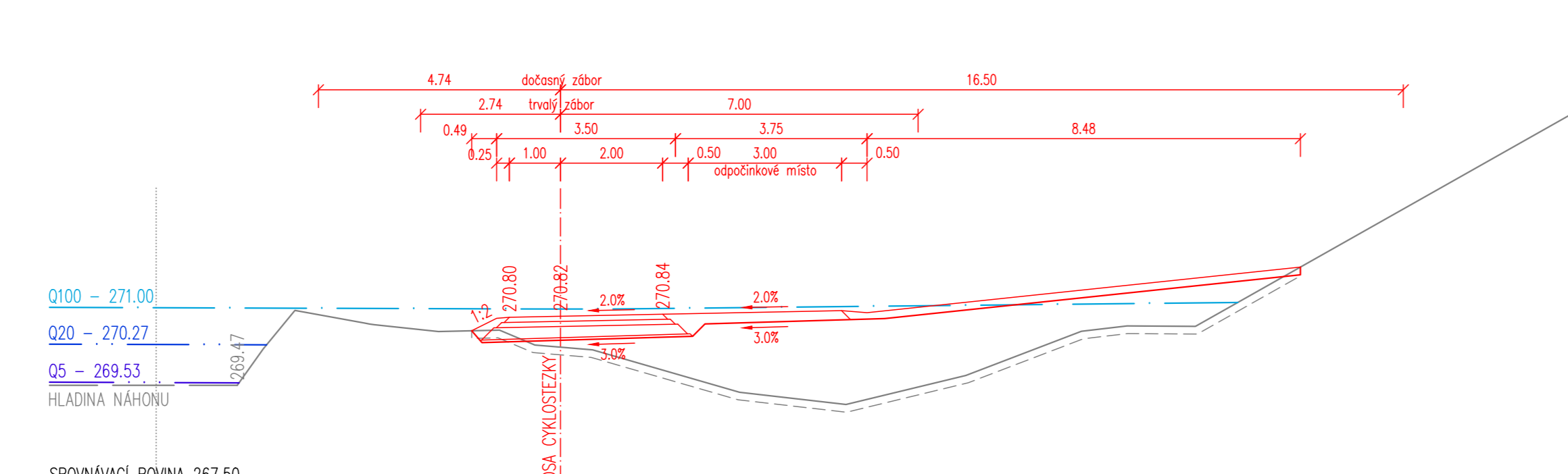
měř.: 1:100

ŘEZ 01
km 0,240 00



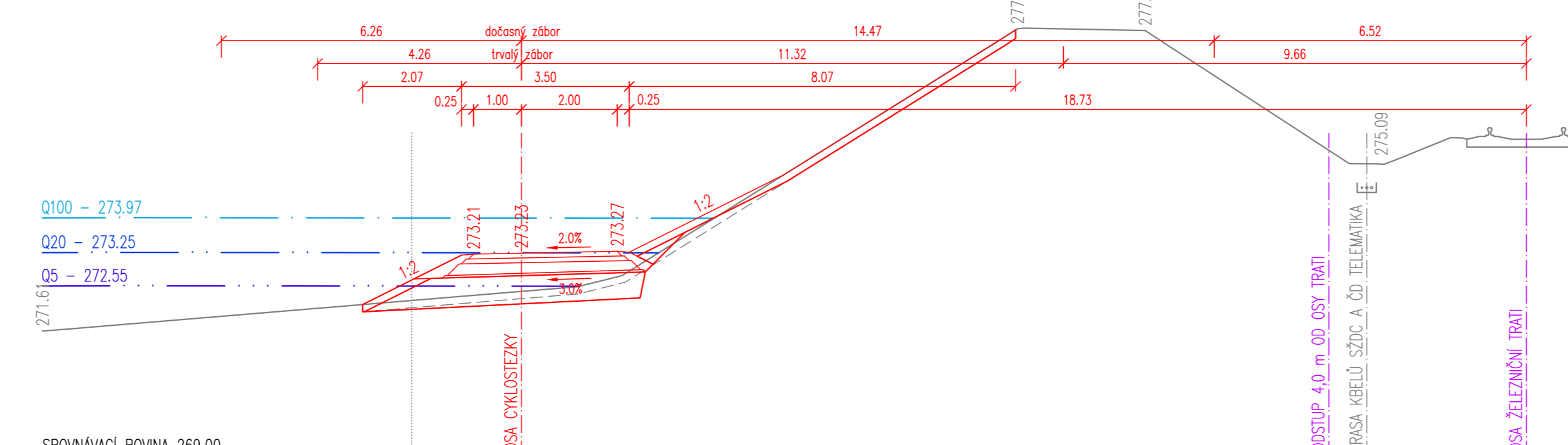
Katastrální území	Libýř
pozemek p.č.	57/1
vlastník	Obec Libýř
Jedná se o: Jediná Linka	

ŘEZ 04
km 0,950 00



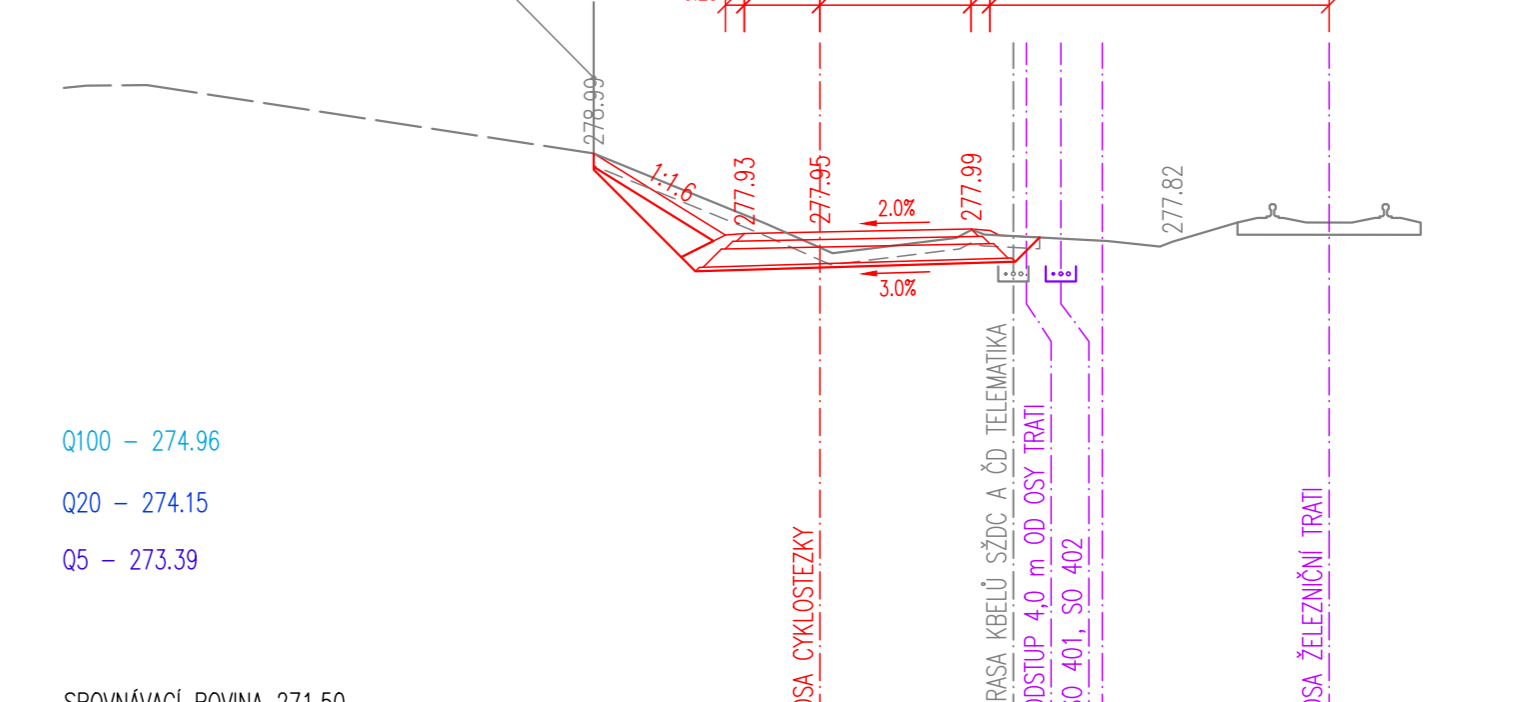
Katastrální území	Libýř
pozemek p.č.	1767/1
vlastník	TEODICEA s.r.o.
Česká republika, Lesy České republiky, s.p.	

ŘEZ 09
km 1,997 37



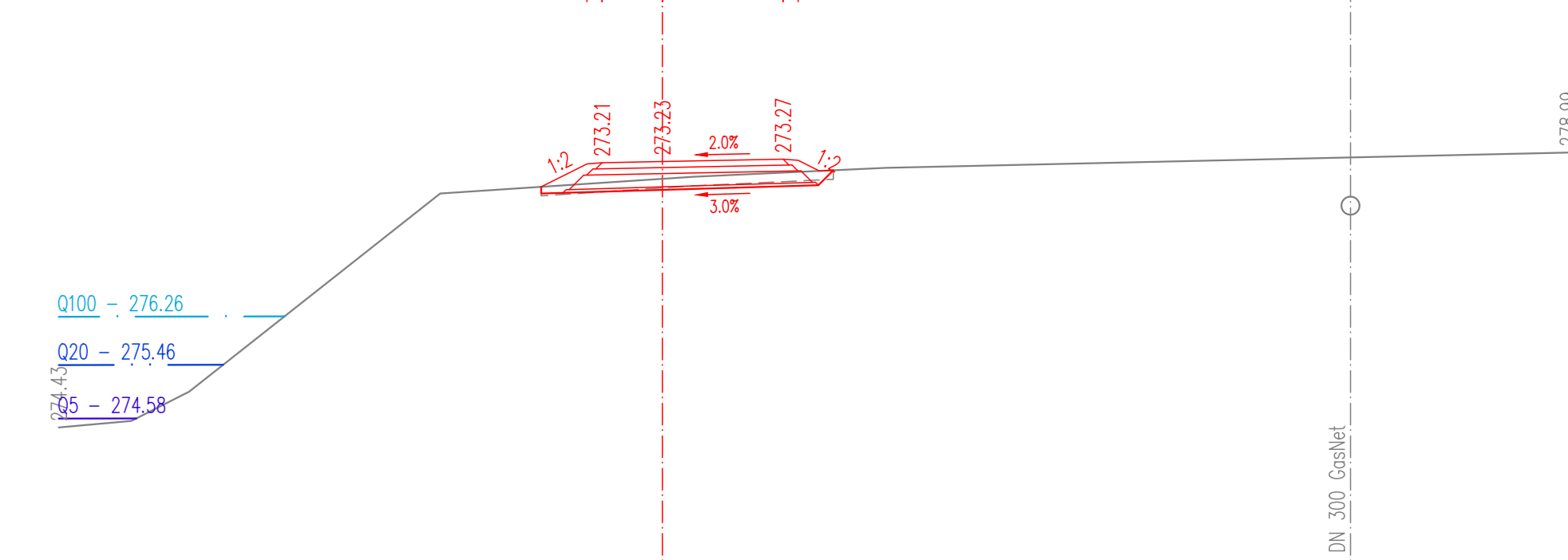
Katastrální území	Libýř
pozemek p.č.	377
vlastník	Chudobník Dobruž
Česká republika, Správa železniční dopravní cesty s.o.	

ŘEZ 12
km 2,647 37



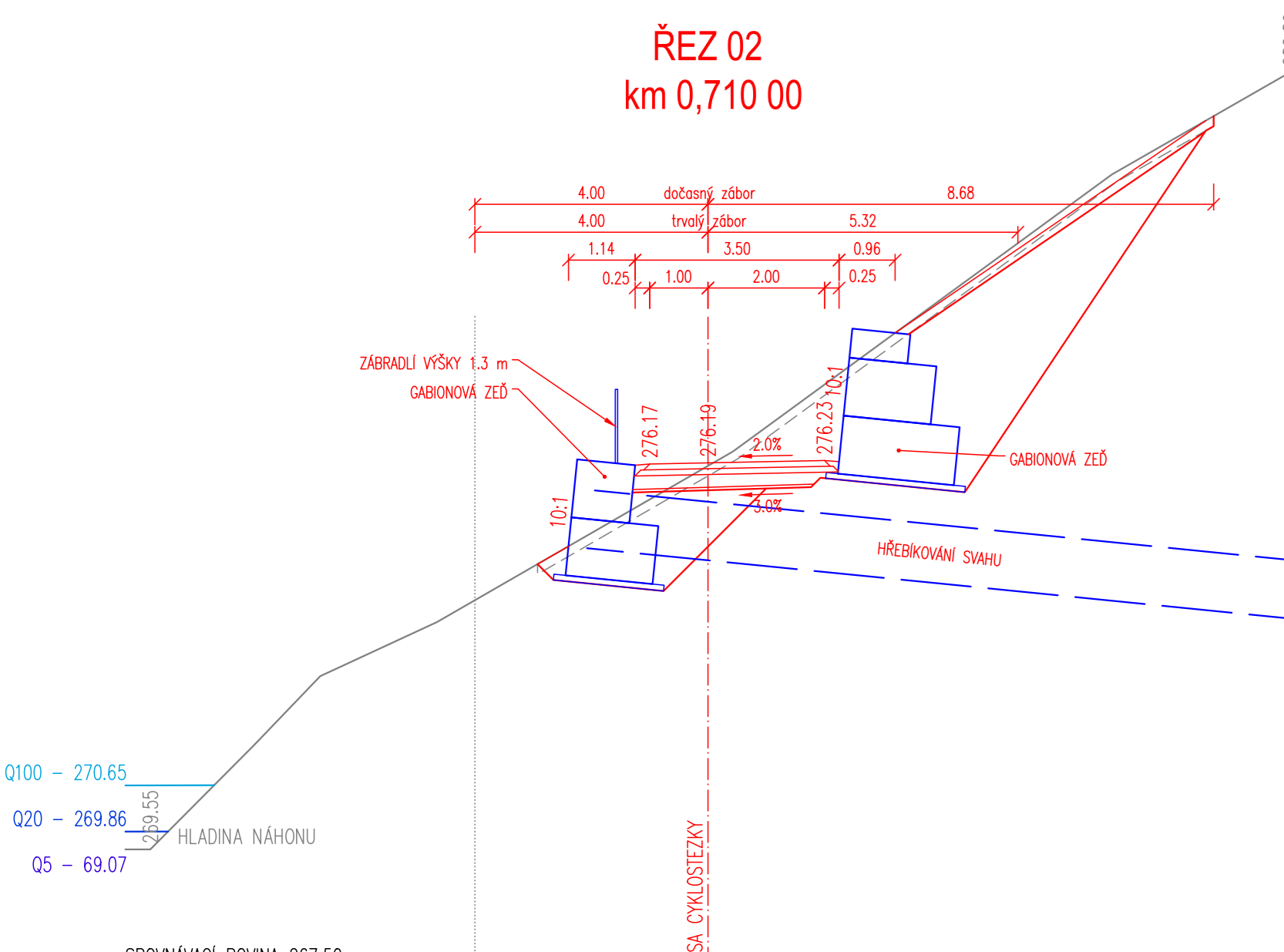
Katastrální území	Vitč
pozemek p.č.	1725/4
vlastník	Česká republika, Správa železniční dopravní cesty s.o.

ŘEZ 15
km 3,200 00



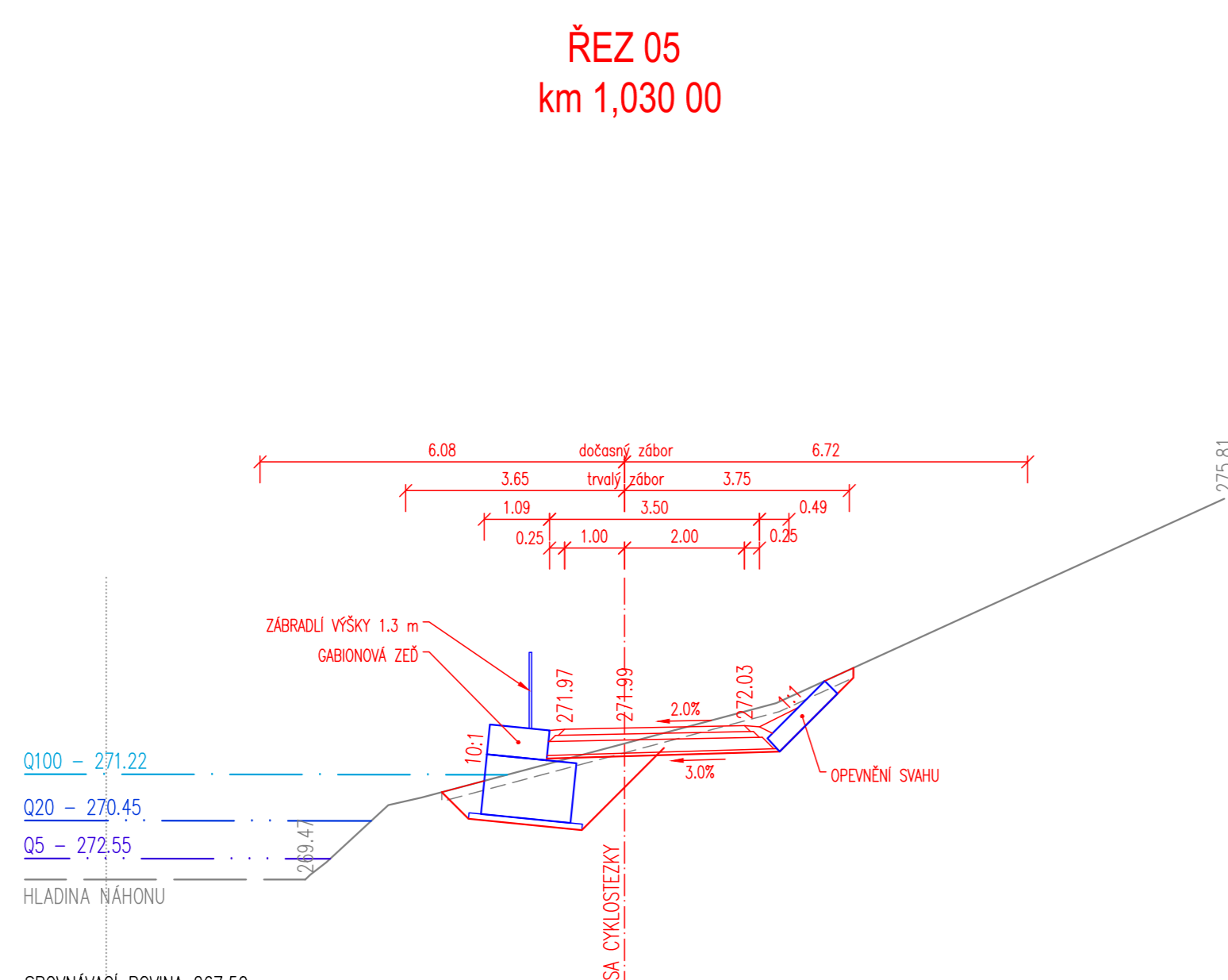
Katastrální území	Železný Brod
pozemek p.č.	3319/1
vlastník	HRBKEP INVEST, s.r.o.
Česká republika, Správa železniční dopravní cesty s.o.	

ŘEZ 02
km 0,710 00



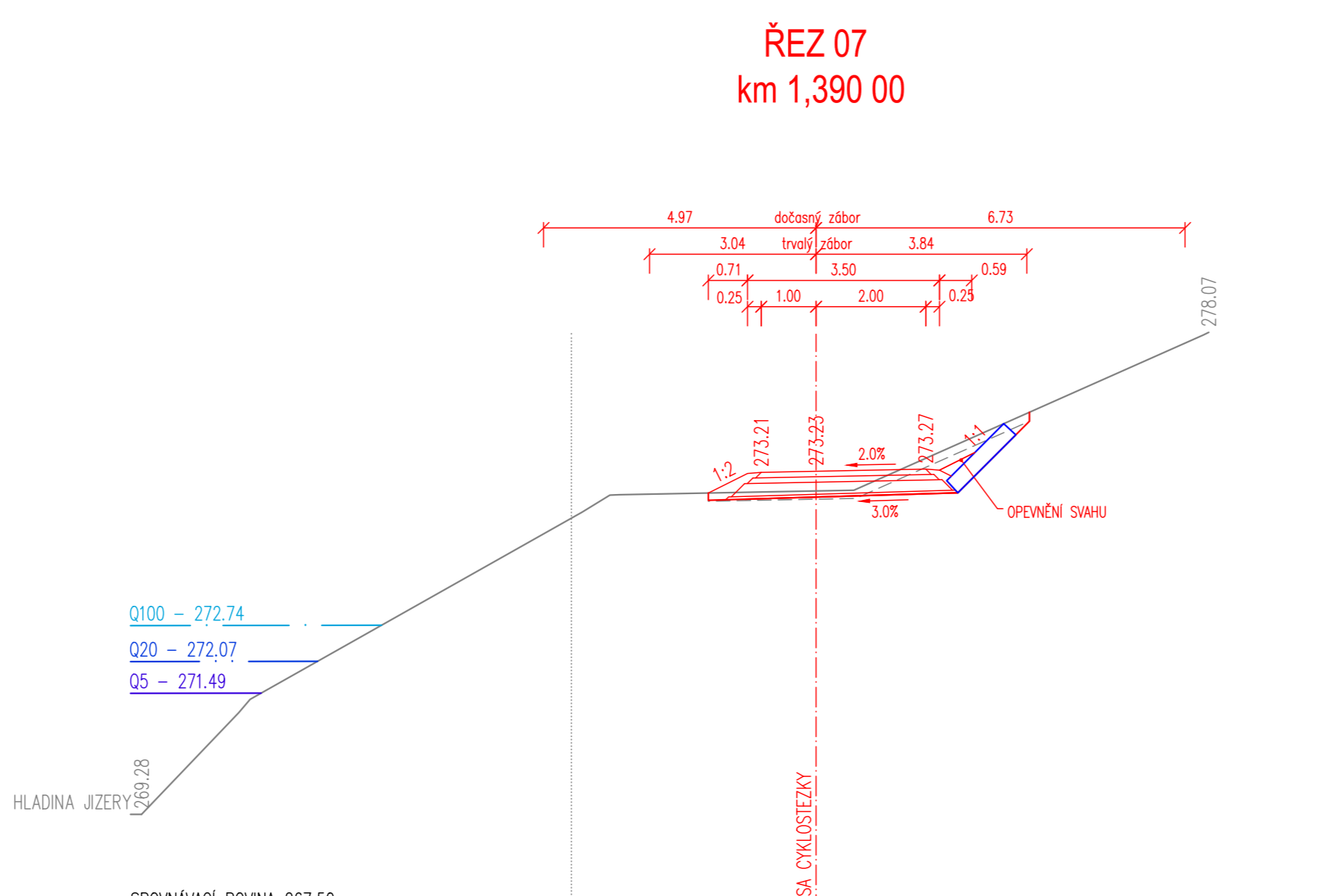
Katastrální území	Libýř
pozemek p.č.	1767/1
vlastník	TEODICEA s.r.o.
Česká republika, Lesy České republiky, s.p.	

ŘEZ 05
km 1,030 00



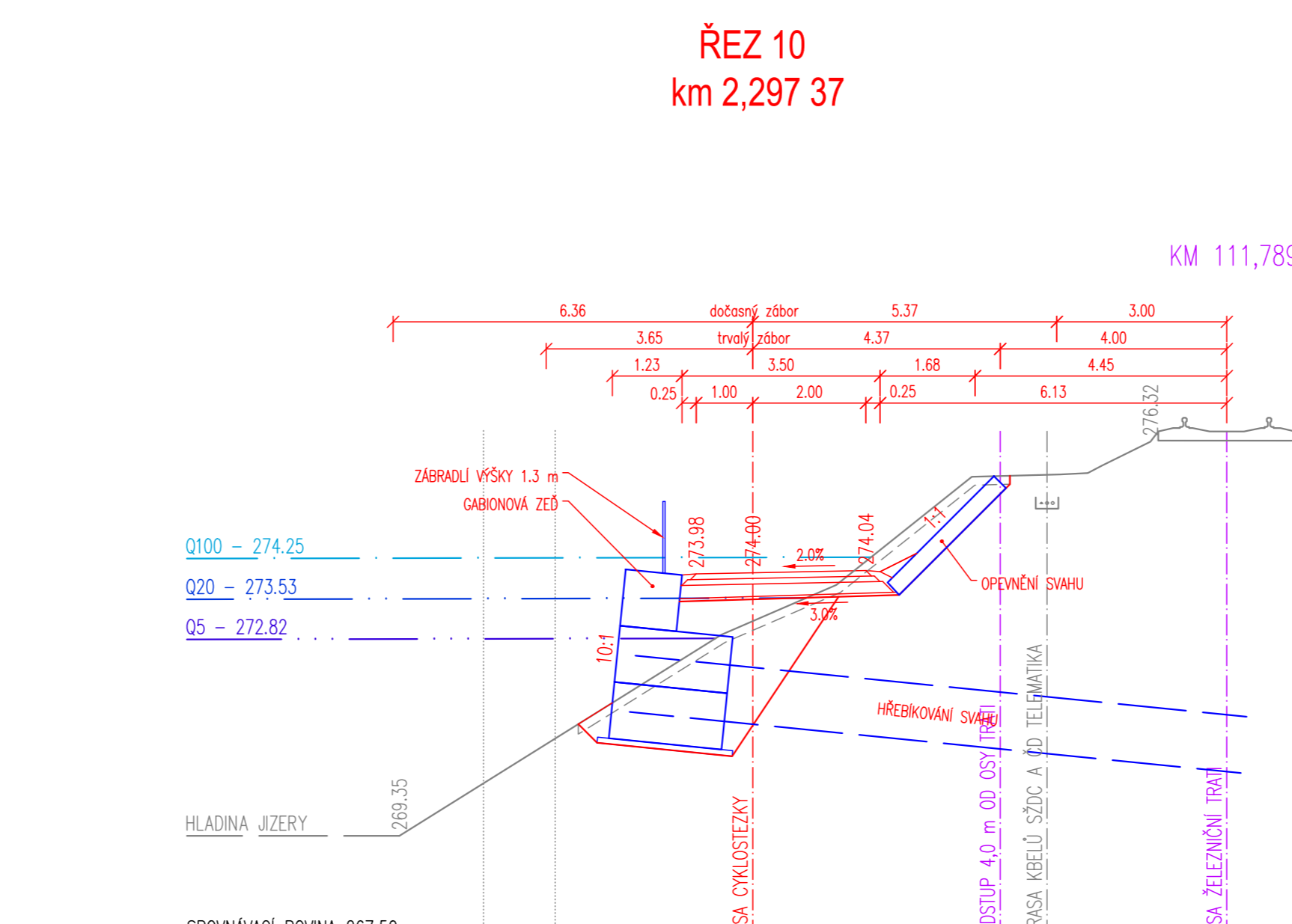
Katastrální území	Libýř
pozemek p.č.	1767/1
vlastník	TEODICEA s.r.o.
Česká republika, Lesy České republiky, s.p.	

ŘEZ 07
km 1,390 00



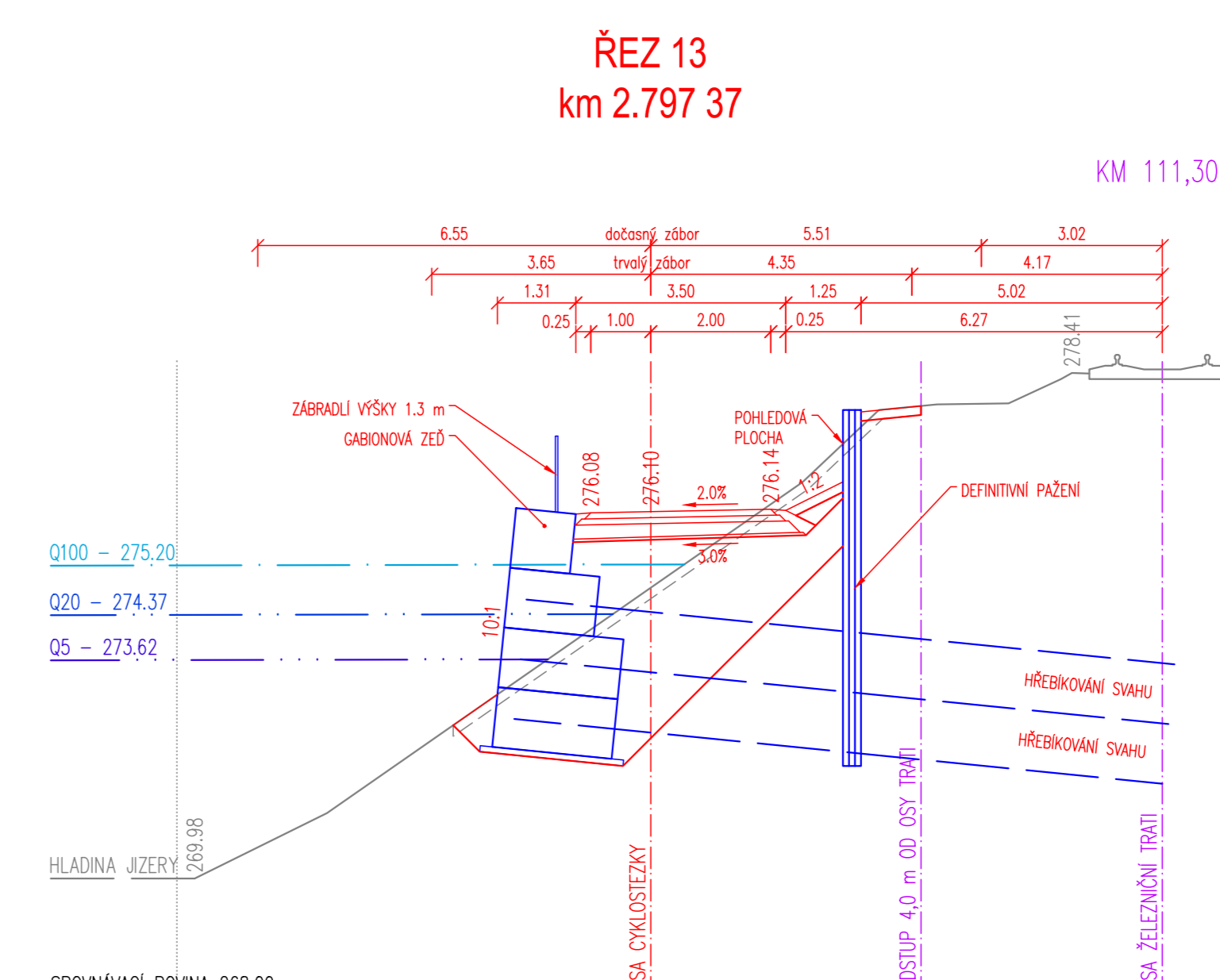
Katastrální území	Libýř
pozemek p.č.	916
vlastník	Česká republika, Správa železniční dopravní cesty s.o.
Česká republika, Správa železniční dopravní cesty s.o.	

ŘEZ 10
km 2,297 37



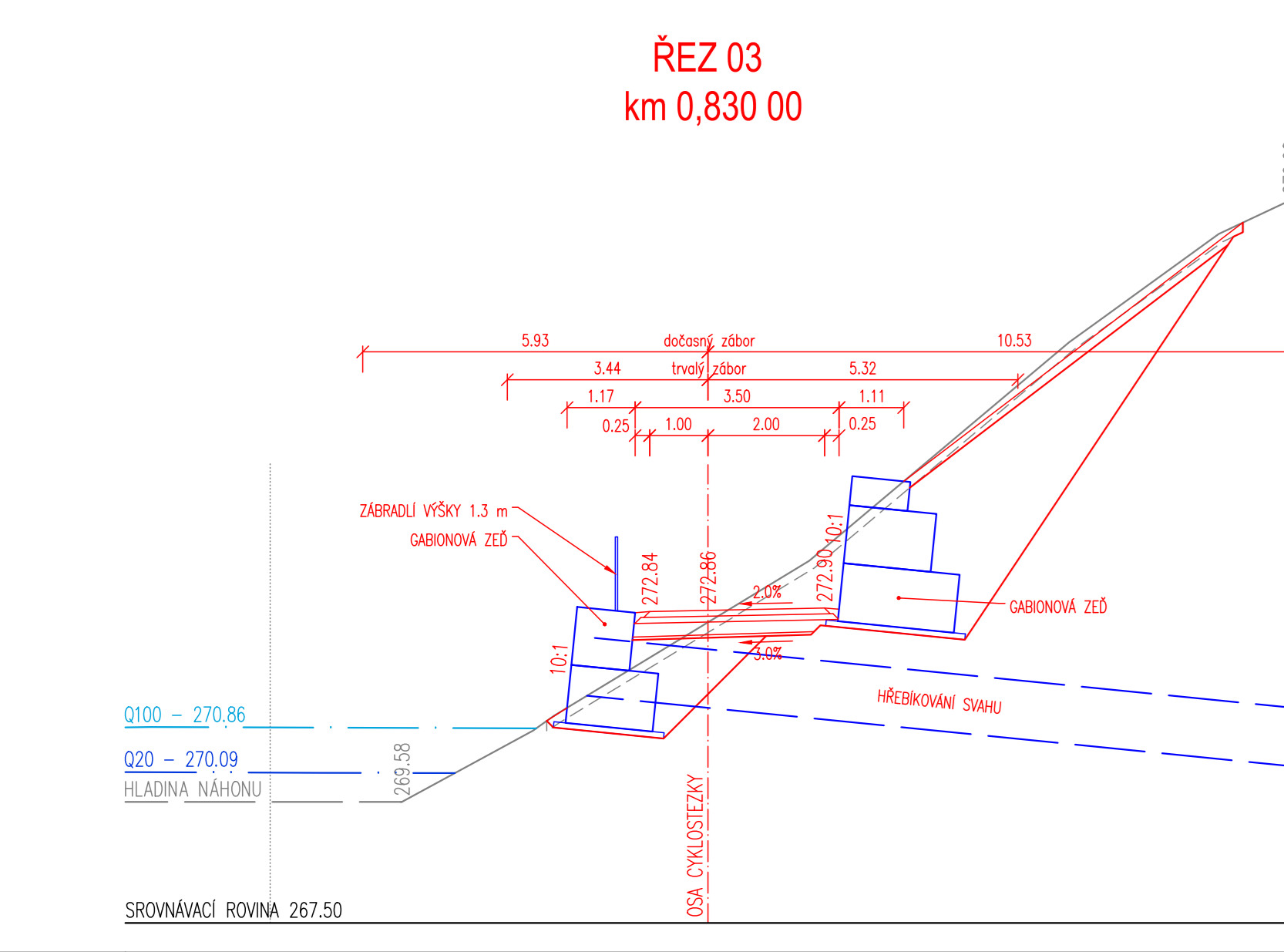
Katastrální území	Vitč
pozemek p.č.	379
vlastník	Česká republika, Pivovár Libeň, s.p.
Česká republika, Správa železniční dopravní cesty s.o.	

ŘEZ 13
km 2,797 37



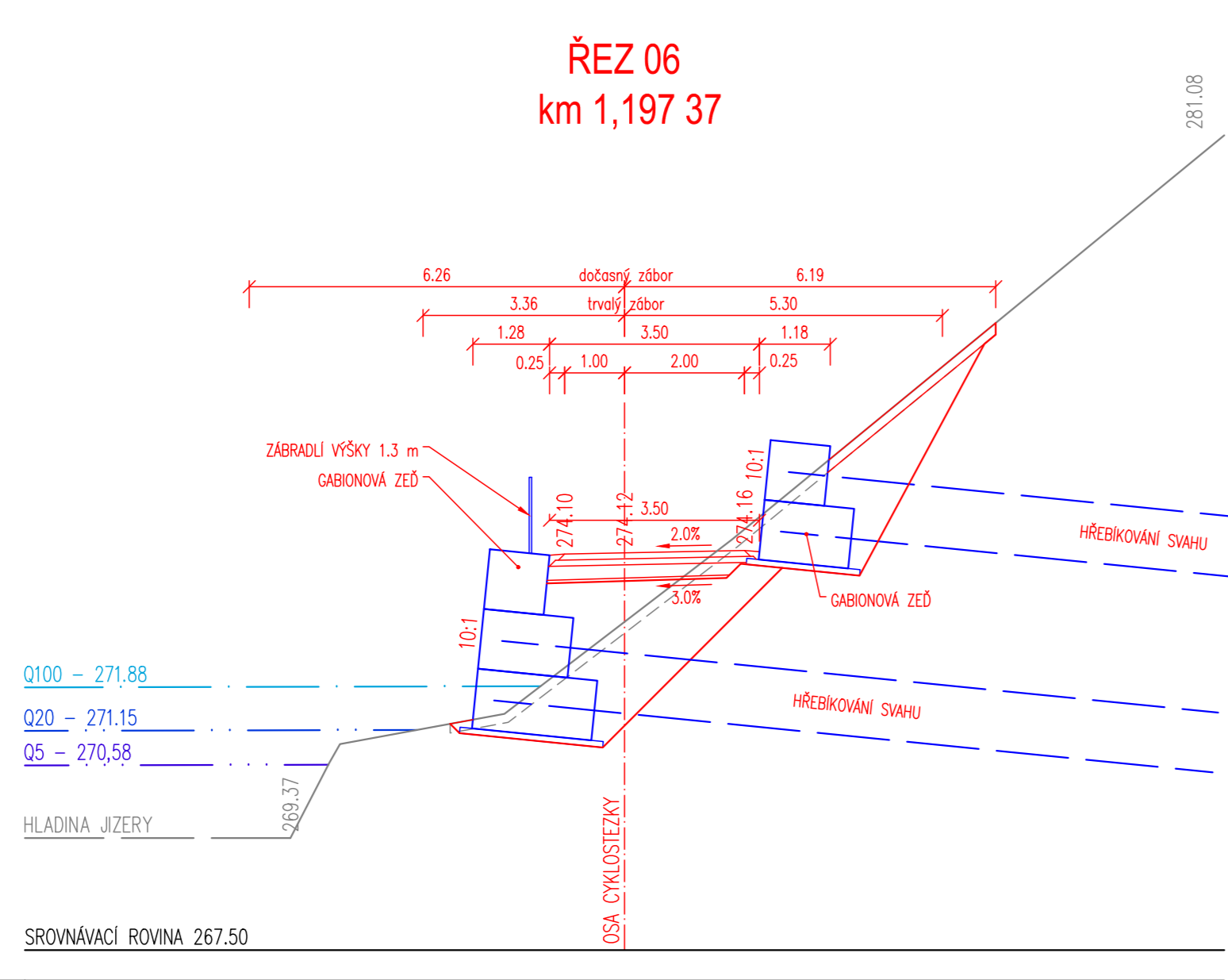
Katastrální území	Železný Brod
pozemek p.č.	3306/1
vlastník	Česká republika, Pivovár Libeň, s.p.
Česká republika, Správa železniční dopravní cesty s.o.	

ŘEZ 03
km 0,830 00



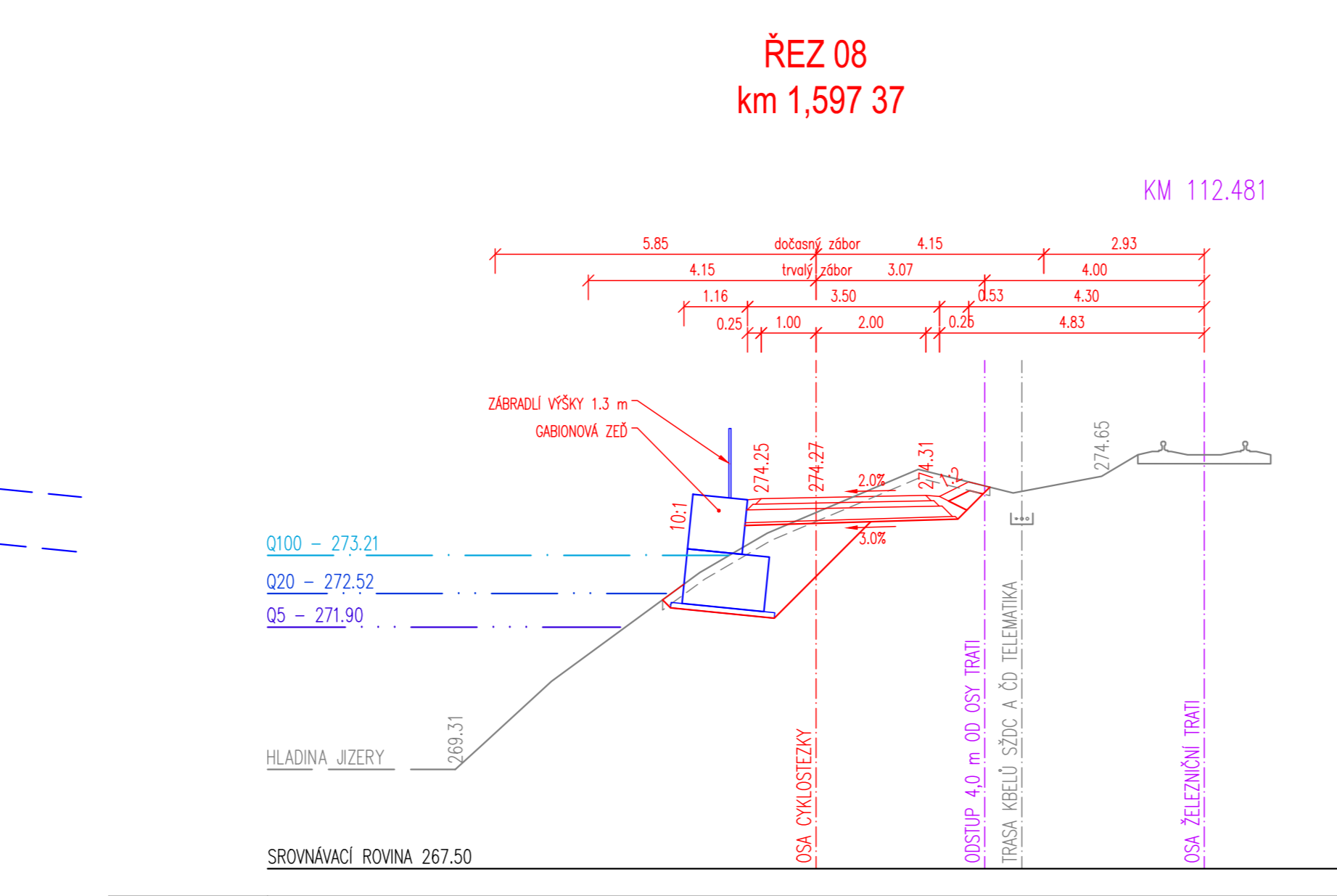
Katastrální území	Libýř
pozemek p.č.	1767/1
vlastník	TEODICEA s.r.o.
Česká republika, Lesy České republiky, s.p.	

ŘEZ 06
km 1,197 37



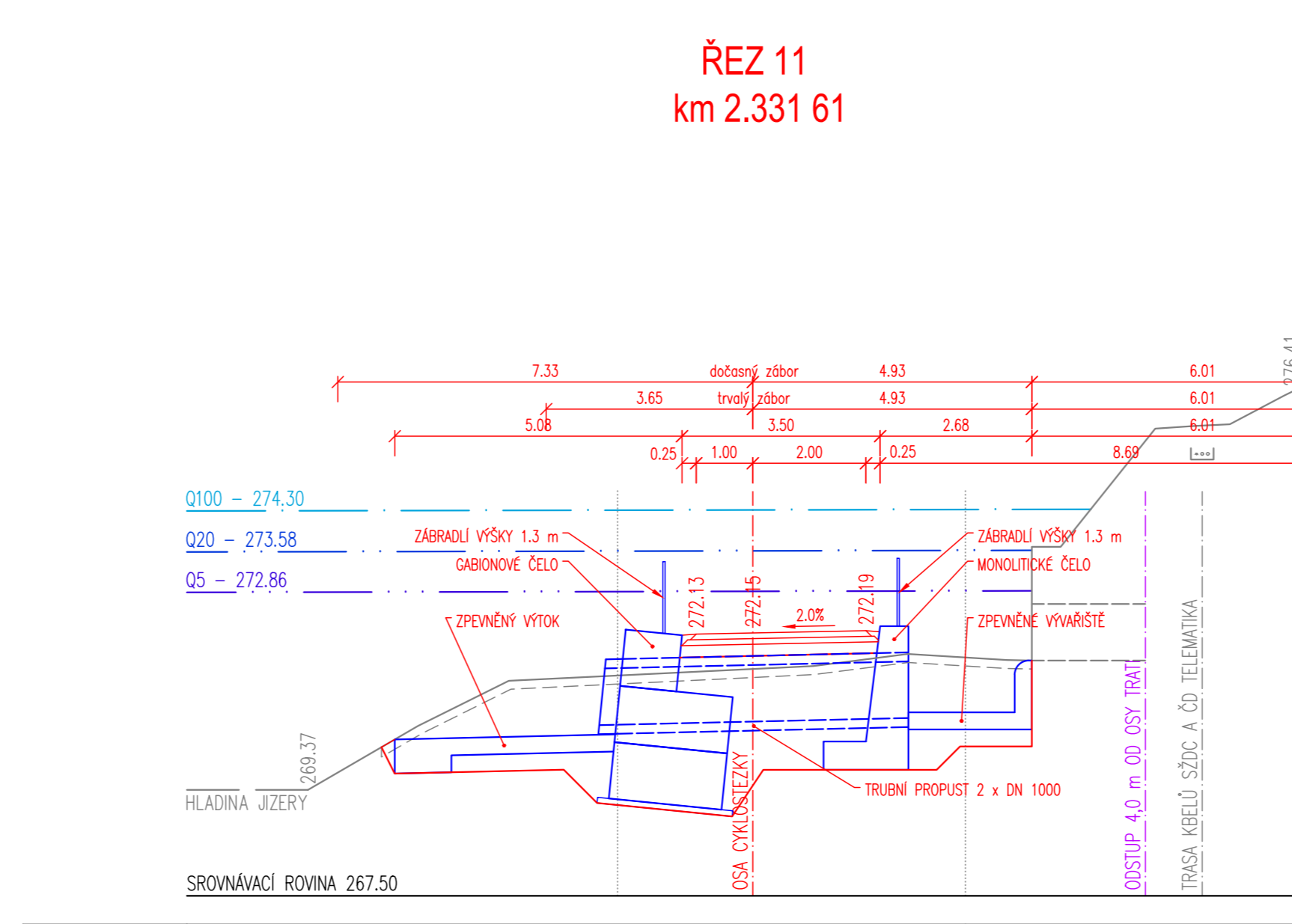
Katastrální území	Libýř
pozemek p.č.	380/1
vlastník	tyčické osady
Česká republika, Správa železniční dopravní cesty s.o.	

ŘEZ 08
km 1,597 37



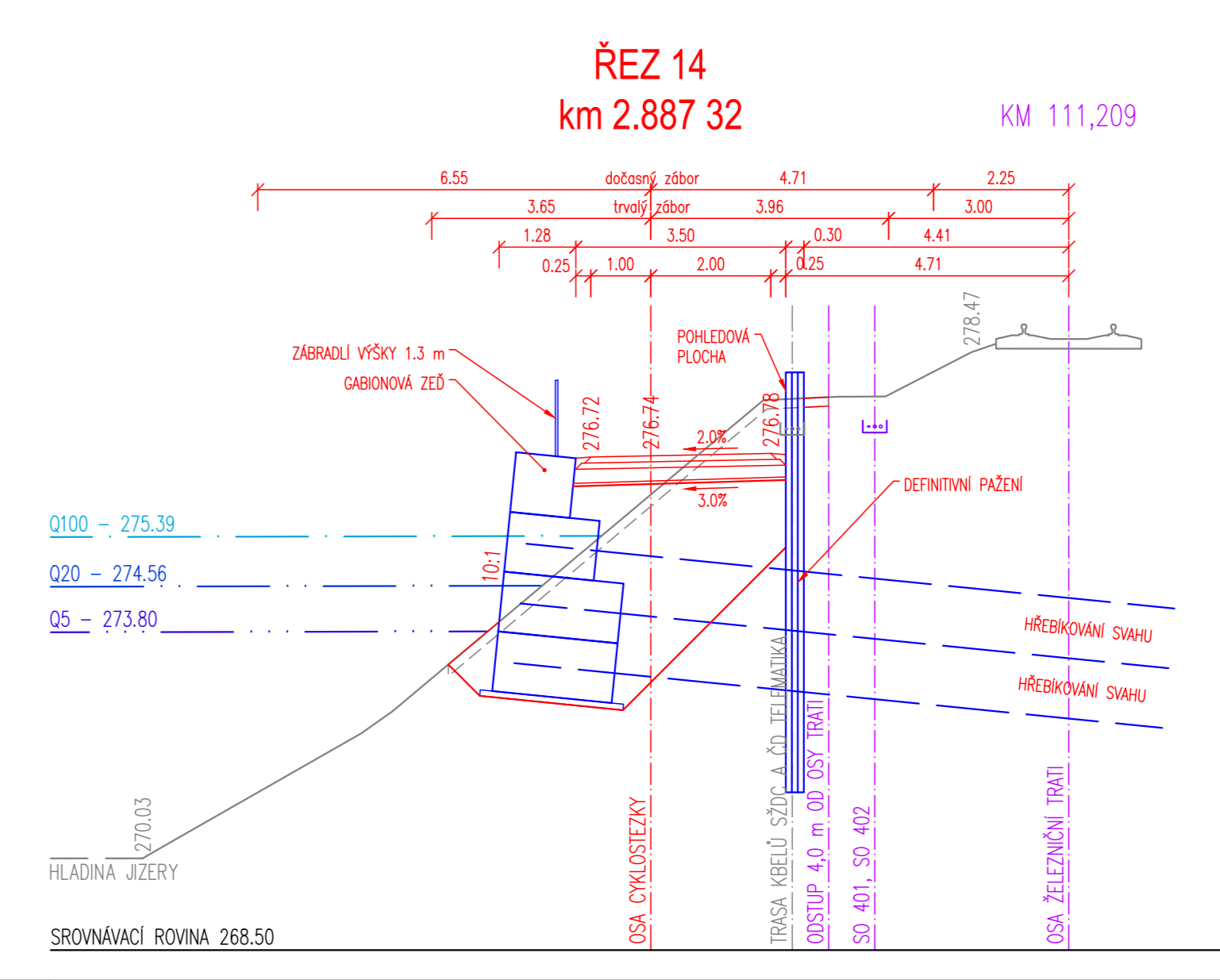
Katastrální území	Libýř
pozemek p.č.	1725/4
vlastník	Česká republika, Správa železniční dopravní cesty s.o.
Česká republika, Správa železniční dopravní cesty s.o.	

ŘEZ 11
km 2,331 61



Katastrální území	Vitč
pozemek p.č.	681/2
vlastník	Česká republika, Pivovár Libeň, s.p.
Česká republika, Správa železniční dopravní cesty s.o.	

ŘEZ 14
km 2,887 32



Katastrální území	Vitč
pozemek p.č.	1725/1
vlastník	Česká republika, Správa železniční dopravní cesty s.o.
Česká republika, Správa železniční dopravní cesty s.o.	

Souřadnicový systém: S-JTSK
Výškový systém: Bpv



Investor / objednatel dokumentace

MĚSTO ŽELEZNÝ BROD
Náměstí 3. května 1, PSC 468 22, IČ 00262633
zastoupené starostou města Mgr. Františkem Ludvíkem

Zpracovatel dokumentace

PUDIS projektová, průzkumná a konzultační společnost
PUDIS a.s., Nad Vodvodem 2/325B, 100 31 Praha 10
tel.: +420 267 004 111, www.pudis.cz, info@pudis.cz

Vypracoval: Ing. Lukáš Kofínek a kolektiv	Hlavní inženýr projektu: Ing. Lukáš Kofínek Dopověď projektant: Ing. Jan Pádr	Monitor projektů: Ing. Jan Vítěk Číslo zakázky: 1-0002-0001-01
---	--	---

Áno: Greenway Jizera – Železný Brod
D.4.1 Stavební část
D.4.1 Pozemní komunikace
Charakteristické příčné řezy

Měřítko: 1:100	Formát: 16 A4	Datum: 08/2016
Skupina: DUR	Číslo přílohy: D.4.1.3	Souprava: