

# **Program rozvoje města**

## **ŽELEZNÝ BROD**

**na období 2013 - 2021**



**ANALYTICKÁ ČÁST**

02/2013

(verze 1.)

## OBSAH

<b>ÚVOD .....</b>	<b>3</b>
<b>A. ANALYTICKÁ ČÁST .....</b>	<b>4</b>
<b>A.1 Charakteristika obce .....</b>	<b>4</b>
1. Území .....	4
2. Obyvatelstvo.....	7
3. Hospodářství.....	11
4. Infrastruktura .....	15
5. Vybavenost.....	19
6. Životní prostředí .....	23
7. Správa obce .....	27
<b>A.2 Východiska pro návrhovou část.....</b>	<b>29</b>

### **Poznámka:**

*V celém materiálu jsou odlišným typem písma (kurzívou) uváděny metodické komentáře. Ty slouží pouze jako podpora při tvorbě dokumentu a po zpracování dané části mohou být vymazány.*

## ÚVOD

*V úvodu je popsán účel a smysl dokumentu, a také způsob jeho vzniku – kdy byl vytvářen, na jaké období, jaké subjekty se na jeho tvorbě podílely, jak probíhal proces zpracování atd. Svým rozsahem úvod nemusí být dlouhý, ale měl by čtenáři objasnit, jaký typ dokumentu drží v ruce a co od něho může očekávat. Tyto informace jsou zajímavé zejména pro zpracování návazných programů rozvoje, ale také pro subjekty, mající zájem o spolupráci s obcí. Pro některé formulace lze využít i některé úvodní texty z Metodiky tvorby PRO.*

Dokument Program rozvoje města Železný Brod je zpracován na základě požadavku zpracování komplexního rozvojového dokumentu pro :

- návrh rozvojových projektů města a jejich zařazení do časové a místní posloupnosti realizace,
- koordinaci záměrů města se záměry vyšších územních celků, případně sousedních obcí a mikroregionů,
- vytvoření dokumentace územních požadavků, které budou sloužit při zpracování nového územního plánu města,
- přípravu rozpočtů města na jednotlivé roky a pro zpracování požadovaných rozpočtových výhledů.

Zpracování dokumentu bylo zahájeno v roce 2011, kdy koncept analytické části vypracoval student Technické univerzity Liberec pan Filip Chráska jako výstup své praktické činnosti na žádost Odboru územního plánování a regionálního rozvoje Městského úřadu Železný Brod. Dokument vychází především z informací uvedených v Územně analytických podkladech z roku 2008 a z aktualizace z roku 2010, v Územním plánu města Železný Brod, a z údajů o investicích realizovaných v posledních letech Městem Železný Brod.

## A. ANALYTICKÁ ČÁST

### A.1 CHARAKTERISTIKA OBCE

Charakteristika (profil) obce soustřeďuje základní fakta o obci a obsahuje komplexní zhodnocení situace v obci, charakteristiku stavu a vývoje jednotlivých oblastí života obce. Klade důraz na zachycení hlavních předností a rozvojových problémů obce a jejich příčin.

Smyslem charakteristiky obce je stručně a výstižně soustředit hlavní poznatky o obci. Charakteristika obce musí v jednotlivých oblastech odpovědět na následující obecné otázky:

- ⇒ Jaký je současný stav?
- ⇒ Jaký je vývoj?
- ⇒ Jaké jsou problémy, čím jsou způsobeny a případně zda a jak jsou řešitelné?

Charakteristika obce má 7 kapitol, které jsou dále členěny na dílčí témata. U každé tématu je naznačeno, co má být rozepsáno. Po zodpovězení otázek (které jsou rovněž uvedeny v příloze B metodiky) původní text vymažte. V případě většího rozsahu některé z kapitol je vhodné na konci kapitoly napsat krátké shrnutí.

V případě, že má obec více místních částí, je nezbytné sledovat situaci a vývoj i v jednotlivých částech, týká se to zejména vybavenosti. V případě, že dané téma není pro obec relevantní, zmíní obec tuto skutečnost a dále se tématu nevěnuje; např. v obci se nenachází větší průmyslové podniky, v obci není žádné zdravotnické zařízení – za zdravotní péči občané dojíždějí do..., tento způsob je vyhovující/jsou s tím spojeny následující problémy..., cestovní ruch se v obci nevyskytuje, v obci nejsou žádné ekologické zátěže/brownfields apod.

#### 1. Území

##### Poloha

Jaká je poloha obce (v rámci ČR, kraje...)?

Ve kterém kraji, okrese, ORP se obec nachází; jak daleko je do spádových měst – do krajského města, do ORP, do obcí/měst, kam nejvíce občané směřují za prací a službami; v rámci jakých přírodních celků se obec nachází (např. nížiny, pohoří, chráněná území apod.); jaké vodní toky protékají obcí; jaká je krajina v okolí obce (členitost území, nadmořská výška; je možné zmínit i bariéry oddělující obci od okolí, např. státní hranice, horský hřbet, významný vodní tok, liniová infrastruktura – dálnice, ochranné pásmo vedení velmi vysokého napětí apod.)

Jak je členěno území obce?

- počet katastrálních území/částí obce, počet městských obvodů /částí.

Jak je využívána půda katastru obce?

- podíl orné půdy, lesní půdy (viz podkladová data od metodika)

Město se nachází v jihovýchodní části Libereckého kraje. Jeho poloha vůči významným sídlům je 16 km severovýchodně od města Turnov, 10 km jihovýchodně od města Jablonec nad Nisou, 9 km západně od města Semily a 17 km jižně od města Tanvald. Městem prochází významná komunikace - silnice I. třídy I/10 (E65) Praha – Harrachov, která se kříží se silnicemi II. třídy č. II/292 a II/288.

Kraj	Liberecký
Okres	Jablonec nad Nisou
Obec s rozšířenou působností	Železný Brod

Leží na soutoku řek Kamenice a Jizery v podhůří Jizerských hor v hluboce zaklesnutém údolí řeky Jizery s výraznou sklonitostí terénu. Zvrásněná krajina je tvořena převážně metamorfity, do kterých se hluboce zařezávají hlavní toky řek Kamenice a Jizery. Radí se do oblasti krkonošsko-jizerského krystalinika.

Celá oblast leží na území horizontálně uložených jílovitých břidlic (fylitů), přecházejících do svorů, kvarcitů a zelených břidlic údolí Kamenice. Tyto břidlice sloužily v oblasti jako pokrývačský materiál. V centrální části převládají nivní a říční sedimenty

tvořené štěrky a štěrkopísky, při patách svahů doplňovaných diluvii, tvořenými štěrky, jíly a hlínami, které mají původ ve xylitické matiční hornině.

Na svazích směrem na Koberovy převládají výchozy metadrob a na vrcholech zachované hrubozrnné pískovce upomínají na křídové sedimenty Severočeské tabule. V oblasti městské části Brodec se objevují uloženiny dolomitů a krystalických vápenců. Ačkoliv na území Libereckého kraje byly karbonáty tohoto typu na mnoha místech v minulosti těženy, budoucí využití většiny ložisek je velmi problematické, protože značná část zásob je u nich vázána neřešitelnými střety zájmů z hlediska ochrany přírody a zdrojů podzemních vod. Za Pelechovem směrem na Dlouhý se nachází čedičový vrch o výšce 430m, který je obalen štěrkopísky jezerního původu. Jak bazaltoidy, tak štěrkopísky jsou zde regulovaně těženy v rámci výhradního ložiska Pelechov a slouží ke stavebním účelům.

Hřbet, v němž je údolí Jizery modelováno, byl vyvrásněn alpínsko-himalájskou orogenezí a tvoří součást předsunutých hřbetů podhůří Krkonoš. Je doplňován plochými sukly, odlehklými a plochými zarovnanými plochami v různých úrovních terénu. Území města vévodí údolí tvaru V s malou říční nivou a úzkým dnem údolí, které tvoří pravoúhlu říční síť. Oblast významně ovlivňují fluvialní procesy způsobované řekou Jizerou. Oblast je často zaplavována a regulace toku se tento problém snaží zmírnit. Významně se v utváření krajiny projevují i svahové procesy, jelikož svažítost terénu v okrajových částech města je značná. Město a jeho prostorové možnosti rozvoje jsou determinovány a limitovány touto polohou.

Město funguje ze správního hlediska jako sídlo správního obvodu obce s rozšířenou působností. Z hlediska základních sídelních jednotek (ZSJ) se Železný Brod skládá z 24 urbanistických obvodů. Město je rozděleno na 12 místních částí - Železný Brod, Pelechov, Bzí, Splzov, Veselí, Chlístov, Těpeře, Hrubá Horka, Malá Horka, Horská Kamenice, Jirkov a Střevelná. Území města je členěno na 7 katastrálních území.

Místní část	Katastrální území	Město
Bzí	Bzí u Železného Brodu	Železný Brod
Horská Kamenice	Horská Kamenice	
Hrubá Horka	Hrubá Horka	
Chlístov	Chlístov u Železného Brodu	
Jirkov	Jirkov u Železného Brod	
Malá Horka	Hrubá Horka	
Pelechov	Železný Brod	
Splzov	Bzí u Železného Brodu	
Střevelná	Střevelná	
Těpeře	Železný Brod	
Veselí	Bzí u Železného Brodu	
Železný Brod	Železný Brod	

Samotná část města v údolí Jizery je místopisně členěna do několika celků podle soustředění zástavby nebo průmyslu :

- Železný Brod - centrum města v okolí náměstí 3. května
- Trávníky - historická památková rezervace v okolí ulic Železná Františka Balatky
- Poříčí - městská část na „ostrově mezi řekou a náhonem, která je rozdělena na průmyslovou a obytnou část
- Brodec - panelové sídliště Na Vápence
- Jiráskovo nábřeží - panelové sídliště
- Vaněčkova - panelové sídliště

- Vrší - osada severně nad městem
- Rafanda - obytné a sportovní území na nábřeží Obránců míru.

Půdní podmínky jsou odrazem geologických, geomorfologických a klimatických podmínek. Převažujícím půdním typem na území Železného Brodu jsou kambizemě, v zalesněných částech ojediněle podzoly a v úzké údolní části v minimálním rozsahu nivní půdy. Kambizemě (tzv. hnědá půda) je převažujícím půdním typem Libereckého kraje. Vyznačuje se alterovaným kambickým B-horizontem bez translokace koloidů. Na území Železného Brodu nalezneme podtyp kambizemí dystričních. Podzoly se vyznačují výrazně promyvným režimem, surovým humusem, eluviálním a podzolovým horizontem, v němž se hromadí seskvioxydy.

Rozloha celého města je 2251 ha.

Počasí libereckého regionu určuje po celý rok výrazná cyklonální činnost na polární frontě, která spolu s ostatními klimatotvornými faktory způsobuje značnou proměnlivost počasí. Pestrost tvarů a pokryvu zemského povrchu a rozdílnost nadmořských výšek zařazuje liberecký region do mírně teplé (MT) a chladné (CH) klimatické oblasti.

Dle E. Quitta (1971) se město Železný Brod řadí do klimatických oblastí MT4 a CH7. Chladnější oblast CH7 se objevuje v malých ostrůvkách jezer chladného vzduchu. Na úpatích údolí převládá spíše mírně teplé klima.

Klimatické charakteristiky těchto oblastí:

Klimatické charakteristiky	Klimatické oblasti	
	MT4	CH7
Počet dnů s průměrnou teplotou 10°C a více	140 - 160	120 - 140
Počet mrazových dnů	110 - 130	140 - 160
Počet ledových dnů	40 - 50	50 - 60
Průměrná teplota v lednu	-2 - -3	-3 - -4
Průměrná teplota v červenci	16 - 17	15 - 16
Průměrná teplota v dubnu	6 - 7	4 - 6
Průměrná teplota v říjnu	6 - 7	6 - 7
Průměrný počet dnů se srážkami 1 mm a více	110 - 120	120 - 130
Srážkový úhm ve vegetačním období	350 - 450	500 - 600
Srážkový úhm v zimním období	250 - 300	350 - 400
Počet dnů se sněhovou pokrývkou	60 - 80	100 - 120
Počet dnů zamračených	150 - 160	150 - 160
Počet dnů jasných	50 - 60	40 - 50

### Historické souvislosti

Jaké jsou historické mezníky obce v oblasti ekonomiky, obyvatelstva a rozvoje infrastruktury?

- rok (období) založení obce
- významné roky/období v historii/pro rozvoj obce

Vznikl město je datován pravděpodobně na 11. nebo 12. století při zemské obchodní stezce, která vedla z Prahy do Německa a Polska. Zde se brodili obchodníci přes Jizeru a vznikla zde osada Brod nebo také Brodek. První písemná zmínka o městě pochází z roku 1346. Již ve 14. století patřil Brod pánům ze Železnice, kteří tu i sídlili. První městská práva získalo město již ve 13. stol. od Přemysla Otakara II. Roku 1468 bylo však vypáleno lužickými vojsky, ale již roku 1501 král Vladislav II. Jagellonský obnovuje městská práva, uděluje krásný a honosný městský znak a pravděpodobně od této doby je Brod nazýván Brodem Železným.

Již od 14. stol. se v okolí nalézala a také těžila železná ruda, která se i zpracovávala v tzv. hamrech. Těžba skončila koncem třicetileté války, jednak pro nedostatek dřeva, železné rudy a také se začaly stavět vysoké pece. Dokladem této těžby jsou různé místní názvy a vykopávky. Ke konci třicetileté války byl Železný Brod znovu vypálen Švédy a shořela i původní radnice a v ní také veškeré úřední zápisy a dokumenty. Město se opět vzpamatovalo a roku 1660 obdrželo hrdelní právo, roku 1695 právo výročních trhů, čili jarmarků. Tím se městečko vyzdvihlo nad ostatní obce a města panství a stává se hospodářským střediskem celého podhůří.

V 17. stol. se objevují nová řemesla a řemeslníci se sdružují v cechy. Nejstarším cechem je cech ševcovský - r. 1701. Devatenácté století znamená začátek průmyslové výroby. V druhé polovině století zakládá německý baron Liebig textilní továrnu a rozvíjí se textilní průmysl. Otevírá rovněž břidličné lomy v okolí. Devatenácté století znamená také rozvoj města. V doposud dřevěném městečku se začínají stavět zděné budovy v empírovém slohu - Knopovsko, Grosovsko. Jsou zde postaveny tři kašny, je postaven dřevěný most přes Jizeru a později dokonce železný, který sloužil až do r. 1940. Byla zřízena pošta, postaveny silnice do Jablonce, Turnova a k Semilům, zprovozněna trať Pardubice - Liberec a odbočka na Tanvald, a Liebig staví i vápenku. Toto období je také zrodem celé řady spolků, které zasahovaly do veřejného a kulturního života města.

Koncem 19. a začátkem 20. století se zde objevuje sklářská výroba. Jsou to především brusírny a mnoho lidí pracuje jako domácí dělníci pro německé exportní domy v Jablonci. V roce 1920 je otevřena první česká odborná škola sklářsko-obchodní, která sídlí od r. 1926 ve své krásné moderní budově. Tím se Železný Brod stává nejen městem starých památek, ale také městem skla a skleněné bižuterie, což ho proslavilo po celém světě.

## 2. Obyvatelstvo

### *Demografická situace*

*Jaký je počet obyvatel obce? Jak se počet obyvatel obce vyvíjí (klesá, nemění se, roste)? Dominuje mezi přistěhoválými/vystěhoválými nějaká skupina (mladé obyvatelstvo, senioři apod.)?*

- *aktuální počet obyvatel a jeho vývoj v posledních 10 letech; v případě výrazné demografické změny v minulosti, která má vliv na současný stav (přesuny obyvatel v období II. světové války), zmínit tuto skutečnost a identifikovat příčiny*

*Kolik se v obci rodí dětí za rok? Jak mnoho občanů se do obce stěhuje?*

- *pohyb obyvatel – počty (% podíly) narozených, zemřelých, přistěhoválých a vystěhoválých osob, přirozený přírůstek, přírůstek stěhováním, celkový přírůstek/úbytek obyvatel (cca za posledních 10 let)*
- *případně odhadnout hlavní věkové skupiny, které se do obce stěhují (pro koho je obec atraktivní; podle vlastních informací obce)*

*Z jakých/do jakých obcí je každodenní vyjíždka/dojíždka obyvatel?*

- *dojíždka a vyjíždka obyvatel za prací, do škol a za službami (spádovost z obce do jiných obcí a také jiných obcí do obce); hodnoty od metodika, konkrétní obce dojíždky/vyjíždky dle znalosti situace*

*Jaká je věková struktura obyvatel?*

- *počet/podíl obyvatel nad 65 let, nad 80 let, předpokládaný vývoj počtu seniorů*
- *počet/podíl osob do 15 let a podíl dětí různých věkových skupin (počet dětí ve věku 3–6 let (MŠ), 6–11 let (I. st. ZŠ) a 12–15 let (II. st. ZŠ)), předpokládaný vývoj počtu dětí*

*Jaká je vzdělanostní struktura obyvatel?*

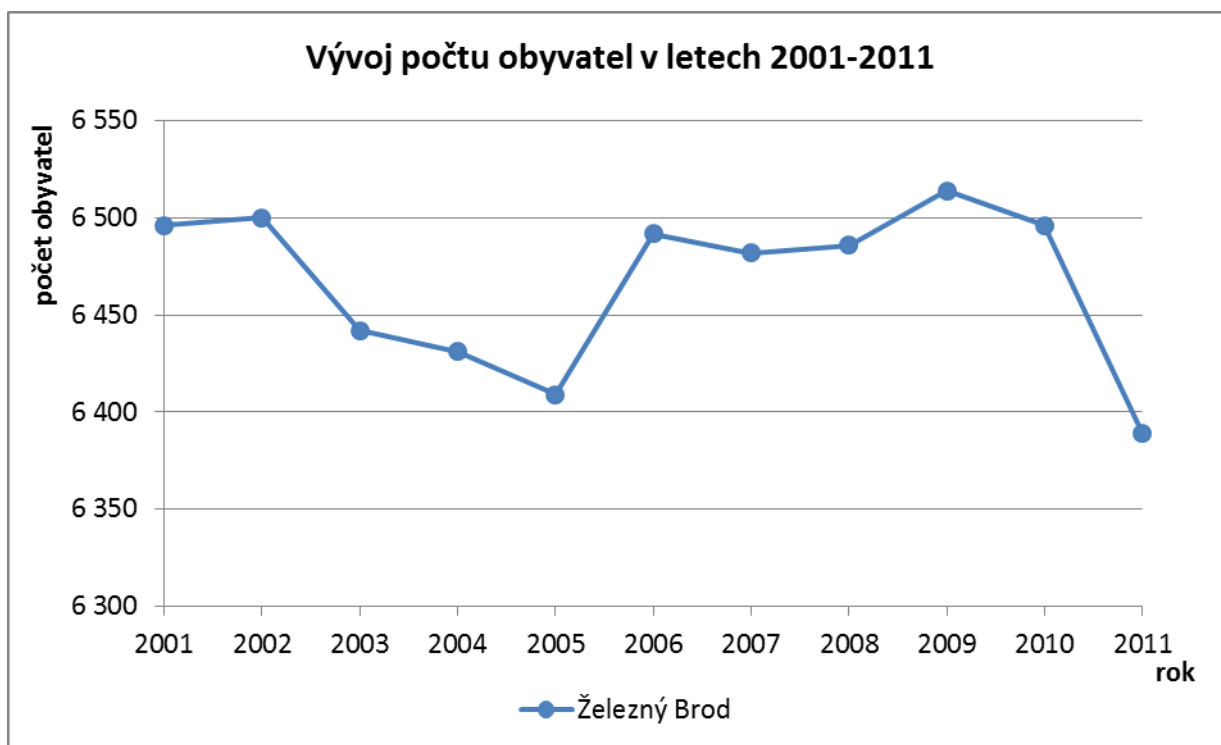
- *podíl osob v obci s vysokoškolským vzděláním, podíl osob pouze se základním vzděláním*

Vývoj počtu obyvatel v městě Železný Brod lineárně rostl v 60. letech a na počátku 70. let, kdy byl výrazný migrační přírůstek a ročně se přestěhovávalo více jak 250 nových spoluobčanů. Tento trend se naposledy projevil v letech 1976-1977, ve kterých se přistěhovalo přes 800 lidí. Silné ročníky, které zvyšovaly natalitu v obci, ročně přispěly v obci

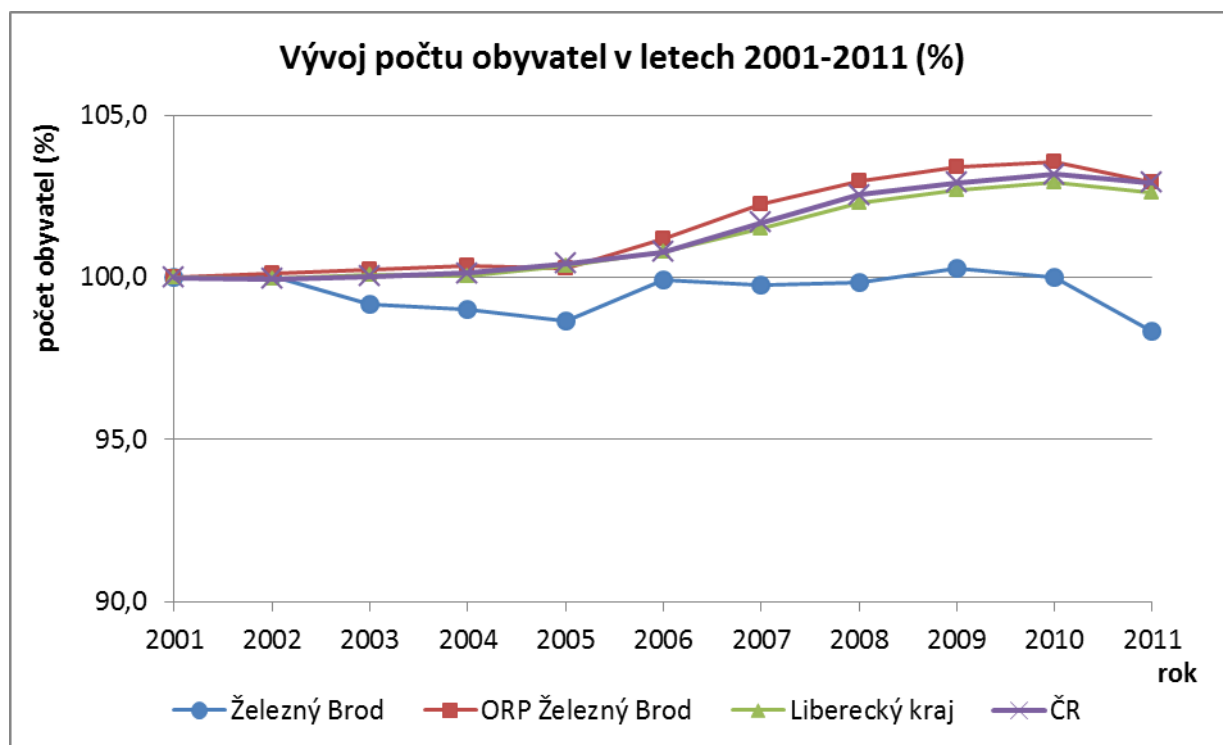
20-80 novými občany. Díky těmto faktorům mezi lety 1970-1979 vzrostl počet obyvatel o více jak 1800, což činilo o třetinu více než na začátku tohoto období.

V roce 1980 narostl počet obyvatel o 400 díky připojení obcí Jirkov a Horská Kamenice, které se staly součástí města od 1.1.1980. Od 80. let nastává v obci trend odlivu obyvatel, který je patrný na migračním přírůstku. Ročně až do roku 1990 odchází od 0,5- 1% obyvatel, což je v některých letech kompenzováno přirozeným přírůstkem obyvatel. Celkově to vede k postupnému poklesu počtu obyvatel.

Počátkem 90. let trend odlivu mírně zesílí. Příčinou je krach textilního průmyslu daný obdobím privatizace státních průmyslových podniků. Díky krachu velkých sklářských zaměstnavatelů tento trend vrcholí mezi lety 2002 – 2004. Počet obyvatel klesl mezi lety 1990-2005 o 540 obyvatel. Po těchto nepříznivých letech přišel mírný nárůst. Důvodem zvýšení přirozeného přírůstku mezi lety 2007-2009 byla natalita silných ročníků ze 70. let a vcelku příznivý migrační přírůstek. Můžeme říci, že posledních 5 let se stav obyvatel města Železný Brod postupně ustaluje na počtu zhruba 6500 občanů.







### Sociální situace

Jsou v obci národnostní menšiny? (viz podkladová data od metodika)

- národnostní menšiny s podílem vyšším než je 10 % obyvatel

Jsou v obci sociálně slabí obyvatelé (s nízkými příjmy)? (z vlastních poznatků obce)

- odhad počtu (podílu) sociálně slabých obyvatel, případné problémy s nimi
- zda existují tzv. sociálně vyloučené lokality, jejich charakteristika

Vyskytují se v obci problémy s uživateli návykových látek (alkohol, drogy...)?

- případné problémy s uživateli návykových látek

Jsou v obci národnostní menšiny?

- Dle zjištění ve městě není výrazné zastoupení (přes 10% obyvatel) národnostních menšin.

Jsou v obci sociálně slabí obyvatelé (s nízkými příjmy)?

- Město nesleduje podíl sociálně slabých obyvatel. Přestože se do této skupiny zahrnuje řada obyvatel bez zaměstnání nebo tzv. sociálně nepřizpůsobivých, není situace natolik vážná, aby město musel zasahovat nad rámec daný zákonem.
- Město má zpracovaný a schválený komunitní plán města.
- Mezi sociálně vyloučené lokality bývá zařazována část obytného území v oblasti Poříčí, konkrétně domy okolo knihovny.

Vyskytují se v obci problémy s uživateli návykových látek (alkohol, drogy...)?

- Ve městě se nevyskytují zásadní problémy s uživateli návykových látek.

## Spolková činnost

Jaké spolky v obci působí a čemu se věnují? Jak je v obci zajištěna práce s mládeží?

- spolky působící v obci, obory činnosti, počty členů a trendy jejich vývoje
- spolky zaměřené na mládež, počty členů do 18 let
- nejvýznamnější akce pořádané spolky, případně i další informace – četnost akcí, účast na akcích, případně atraktivita akcí pro obyvatele sousedních obcí
- způsob financování spolků z rozpočtu obce

Spolky působící v obci, obory činnosti, počty členů a trendy jejich vývoje

Dobrovolné spolky	městská část - působnost
Automotoklub Železný Brod	území města Železný Brod
Bzovský okrašlovací spolek	Bzí
Česká Křesťanská akademie Český ráj	území města Železný Brod
ČESKÝ ČERVENÝ KŘÍŽ Hrubá Horka	Hrubá Horka
ČESKÝ ČERVENÝ KŘÍŽ Železný Brod	Železný Brod
Český rybářský svaz Železný Brod	území města Železný Brod
Český zahrádkářský svaz Železný Brod	území města Železný Brod
DS Tyl	území města Železný Brod
FK Železný Brod	území města Železný Brod
Hokejisté Železný Brod	území města Železný Brod
Jednotka sboru dobrovolných hasičů obce Bzí	Bzí
Jednotka sboru dobrovolných hasičů obce Horská Kamenice	Horská Kamenice
Jednotka sboru dobrovolných hasičů obce Hrubá Horka	Hrubá Horka
Jednotka sboru dobrovolných hasičů obce Jirkov	Jirkov
Jednotka sboru dobrovolných hasičů obce Splzov	Splzov
Jednotka sboru dobrovolných hasičů obce Těpeře	Těpeře
Jednotka sboru dobrovolných hasičů obce Železný Brod	Železný Brod
SK Lukostřelci Pojizeří - Black Arrows	území města Železný Brod
Myslivci Železný Brod	území města Železný Brod
Ochranovský sbor při Českobratrské církvi evangelické	území města Železný Brod
Římskokatolická farnost děkanství Železný Brod	území města Železný Brod
Sbor dobrovolných hasičů Železný Brod	území města Železný Brod
Sdružení zdravotně postižených Železnobrodská	území ORP Železný Brod
SKAUT - Junák Středisko Údolí	území města Železný Brod
Sportovní klub JIRKOV	Jirkov
Svaz branně-technických sportů	území města Železný Brod
Tenisový klub Železný Brod	území města Železný Brod
TJ SOKOL BZÍ	Bzí
TJ SOKOL CHLÍSTOV	Chlístov
HC SOKOL TĚPEŘE	Těpeře
TJ SOKOL ŽELEZNÝ BROD	Železný Brod
Vodácký oddíl Železný Brod	území města Železný Brod
Základní kynologická organizace	území města Železný Brod

Spolky zaměřené na mládež, počty členů do 18 let

**Doplnit**

Nejvýznamnější akce pořádané spolky, případně i další informace – četnost akcí, účast na akcích, případně atraktivita akcí pro obyvatele sousedních obcí

**Doplnit**

## Způsob financování spolků z rozpočtu obce

Financování spolků kromě vlastních příspěvků členů probíhá formou grantů z rozpočtu města. Granty jsou rozdělovány na základě žádostí spolků a doporučení Radě města k jejich rozdělení dává Sportovní komise.

## 3. Hospodářství

### *Ekonomická situace (zemědělství, průmysl, služby, cestovní ruch...)*

*Působí v obci významnější zaměstnavatelé?*

• počet podniků do 10 zaměstnanců, 10–49, 50–249, nad 250 (viz podkladová data od metodika)  
v případě šetření u podnikatelů např.: Co potřebují podnikatelé pro svůj další rozvoj? Existují zájemci o podnikání v obci? Jsou v obci volné plochy pro podnikání?

- možnosti a bariéry rozvoje podnikání (plochy, objekty)
- jiná podpora podnikatelů ze strany obce (inzerce, reklama, infrastrukturní podpora, dotační programy)

*Jaký charakter má zemědělská výroba v obci?*

- hlavní subjekty v zemědělství (viz výběr zemědělských podnikatelů v obci na <http://eaagri.cz/public/app/SZR/EZP>)
- případně typ zemědělské výroby (rostlinná, živočišná), druhy dominujících plodin (podle znalostí obce)

*Byly už provedeny pozemkové úpravy?*

- stav realizace (v plánu/aktuálně se provádí/záměry jsou již uskutečněny)
- vliv na rozvoj obce

*Jaká jsou v obci nejvýznamnější odvětví průmyslové výroby? Jak se změnila struktura průmyslové výroby v posledním období (např. 10 let)? Existují v obci průmyslové (podnikatelské) zóny? Do jaké míry jsou naplněny?*

- hlavní zaměstnavatelé
- nejvýznamnější obory průmyslu
- průmyslové (podnikatelské) zóny

*Jaké komerční služby jsou v obci k dispozici? Jak se změnila nabídka služeb v posledním období (např. 10 let)? Za kterými službami se musí z obce vyjíždět? Jaké služby v obci chybí?*

- hlavní zaměstnavatelé ve službách
- nejvýznamnější obory služeb
- chybějící služby

*Jsou v obci atraktivita cestovního ruchu?*

- atraktivita cestovního ruchu (přírodní, kulturní)

*Navštěvují obec turisté? Jací?*

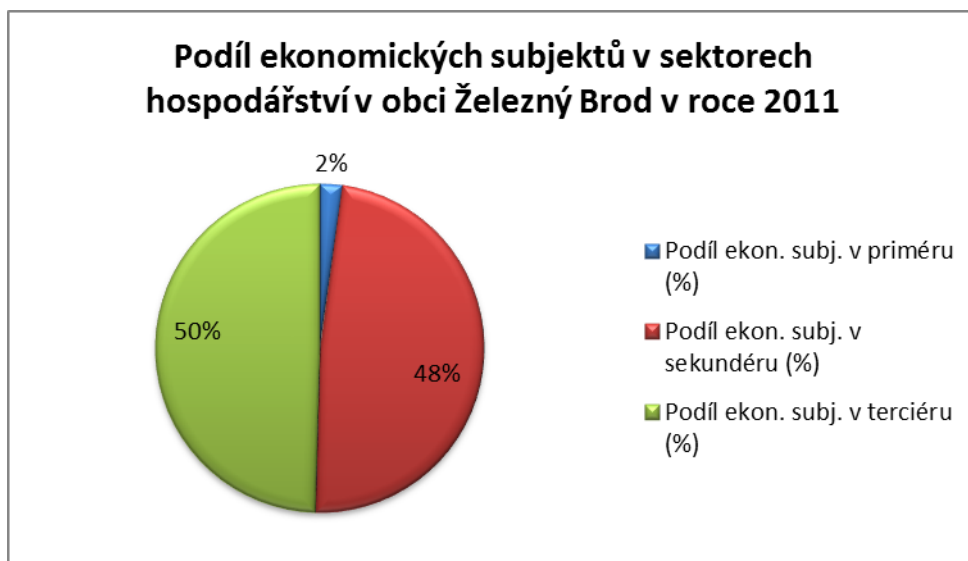
- počet návštěvníků (odhadem, případně podle počtu vstupenek u hlavních atraktivit)
- případně odhad počtu zahraničních návštěvníků, nejčastější destinace, ze kterých turisté přijíždějí

*Je obec vybavena základní turistickou infrastrukturou (ubytování, stravování) a doprovodnou turistickou infrastrukturou (stezky, půjčovny, kulturní zařízení...)?*

- ubytovací a stravovací zařízení (počet, kapacita)
- počet/podíl chat a chalup na počtu domů (odhad)
- nejvýznamnější podnikatelské subjekty v cestovním ruchu
- infrastruktura pro cestovní ruch (kulturní zařízení, sportovní zařízení, cyklostezky, infocentrum atd.)

Město Železný Brod má dlouhodobě vyšší míru registrované nezaměstnanosti ve svém mikroregionu v porovnání s ostatními většími sídly jako Pěnčín, Koberovy nebo Zásada. Dlouhodobě se zde zvyšuje počet dosažených uchazečů, kteří nevyhovují poptávce po volných místech. Centra (hlavní sídelní útvary) malých regionů bývají ekonomickými tahouny a většinou se to projevuje i v nižší míře nezaměstnanosti než mývají menší obce. V tomto ohledu Železný Brod zaostával oproti suburbium Pěnčín, které jako druhá největší a nejlidnatější obec vždy těžilo ze sousedství s Jabloncem nad Nisou. I přes slušnou dopravní dostupnost do měst Turnova a Semil, které využívají dojíždějící pracující, se míra

nezaměstnanosti ustaluje kolem hodnoty 10%, což neblaze ovlivňuje sociální charakter obce i přilehlého regionu. V dohledné době se nedá předpokládat návrat na původní 5-ti procentní hodnotu míry registrované nezaměstnanosti z roku 2005.



#### Působí v obci významnější zaměstnavatelé?

- Detesk s.r.o., Příčná 401, Železný Brod (výroba a zpracování ostatního skla vč. technického)
- DT GLASS, s.r.o., Masarykova 4, Železný Brod (výroba a zpracování ostatního skla vč. technického)
- Železnobrodské strojírný s.r.o., Průmyslová 835, Železný Brod (obrábění kovů, sváření, oprava sklářských strojů) - 40 zaměstnanců
- Město Železný Brod
- Střední uměleckoprůmyslová škola sklářská, Železný Brod, Smetanovo zátíší 470, příspěvková organizace, Železný Brod
- Poliklinika Železný Brod, společnost s ručením omezeným (s.r.o.), Železný Brod

#### Jaký charakter má zemědělská výroba v obci?

Vzhledem k poloze v podhůří je význam zemědělství na území města malý. Jediný větší zemědělský areál leží na rozmezí Chlístova a Bzí. Jinak je na území města registrováno 21 soukromých zemědělců (subjekty jsou uvedeny v evidenci zemědělských podnikatelů - <http://eagri.cz/public/app/SZR/EZP>)

V území převažuje rostlinná výroba, která vhodně propojuje podnikání s údržbou krajiny.

#### Byly už provedeny pozemkové úpravy?

Pozemkové úpravy na území obce dosud nebyly zahájeny, probíhají na území sousedních malých obcí. Ve fázi příprav jsou pozemkové úpravy v kat. územích Horská Kamenice, Střevelná a Jirkov u Železného Brodu.

### Jaká jsou ve městě nejvýznamnější odvětví průmyslové výroby?

- sklářská výroba
- veřejná správa
- školství

Nejvýznamnějším oborem průmyslu zůstalo i po kritickém úpadku v devadesátých letech sklářství. V současné době tento obor opět mírně stoupá, což znamená vyšší nabídku pracovních míst.

Na území města je jedna průmyslová zóna v oblasti Poříčí. Jedná se o historickou zónu, která je z velké části zastavěna, ale objekty jsou využívány v minimálním rozsahu

### Jaké komerční služby jsou ve městě k dispozici?

- nejvýznamnější obory služeb - zdravotnictví
- chybějící služby - **doplnit**

### Jsou ve městě a okolí atraktivní cestovního ruchu?

- Vesnická památková rezervace Trávníky
- Riegrova stezka
- Bozkovské dolomitové jeskyně
- Kozákov

### Je obec vybavena základní turistickou infrastrukturou?

Ubytovací zařízení (počet, kapacita)

- Hotel Starý Mlýn, Štefánikova 89, Železný Brod
- Hotel Veselý, Štefánikova 416, Železný Brod
- Ubytování Restaurace „U Zvonice“, Husova 144, Železný Brod
- Domov mládeže SUPŠS Železný Brod (ubytování pouze o letních prázdninách), Těpešská 581, Železný Brod
- Ubytovna Sport, Masarykova 500, Železný Brod (Sokolovna)

Stravovací zařízení (počet, kapacita)

- Hotel Starý Mlýn, Štefánikova 89, Železný Brod
- Hotel VESELÝ, Štefánikova 416, Železný Brod
- Restaurace „U Zvonice“, Husova 144, Železný Brod
- Restaurace Sokolovna, Masarykova 500, Železný Brod
- Pizzeria Pizzeria - Restaurant Milano, Masarykova 357, Železný Brod
- Restaurace „Na Mýtě“, Masarykova, Železný Brod
- Restaurace U Kašáků, Železná 68, Železný Brod
- Bistro Na nábřeží, Masarykova 276, 468 22 Železný Brod

Jaký je podíl chat a chalup na počtu domů (odhad)

Na území města není velký podíl chat nebo chalup. Celkový počet je odhadován asi 30 chat nebo chalup.

Nejvýznamnější podnikatelské subjekty v cestovním ruchu

Na území města není významný subjekt.

Infrastruktura pro cestovní ruch (kulturní zařízení, sportovní zařízení, cyklostezky, infocentrum atd.)

- KC Kino Železný Brod
- Městské divadlo
- Sokolovna a sportovní hala (sokolovna je využívána pro sport i kulturu)
- Muzeum a Běliště (sezónní kulturní program)
- Městská knihovna
- Tenisové kurty
- Koupaliště
- Skate-park
- Turistické informační středisko

### Trh práce

Jak vysoká je v obci nezaměstnanost? Jsou s nezaměstnaností v obci spojeny další problémy? Jsou v obci volná pracovní místa? (viz podkladová data od metodika)

- míra nezaměstnanosti (stav, vývoj), počet nezaměstnaných
- počet/podíl nezaměstnaných nad 12 měsíců
- počet uchazečů na 1 volné pracovní místo

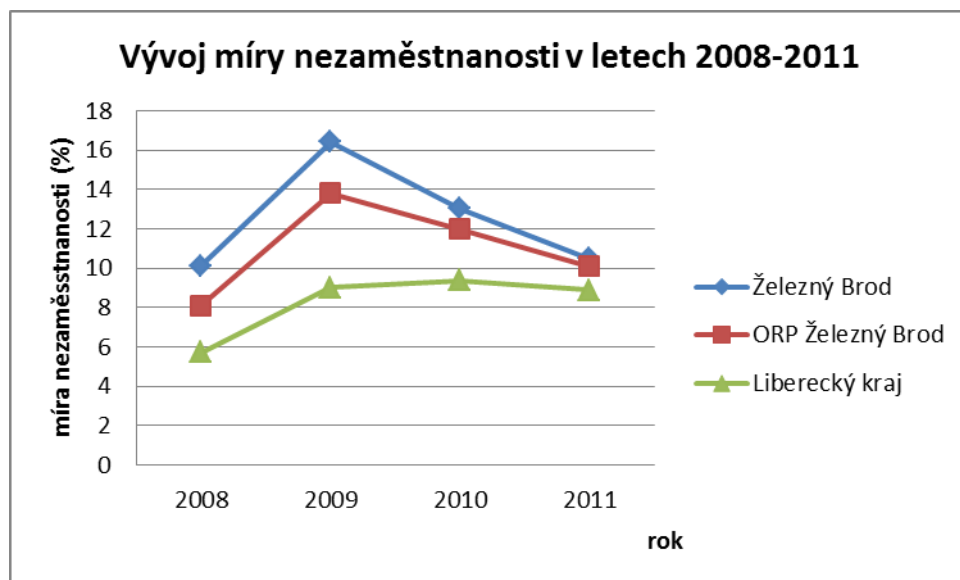
Je většina ekonomicky aktivních obyvatel zaměstnána v obci nebo za prací vyjíždí?

- dojíždka a vyjíždka za prací (viz podkladová data od metodika)

případně další informace – Jaký typ pracovníků podle kvalifikace u místních firem převažuje? Je nějaký typ dominantní?

- kvalifikační struktura zaměstnaných (struktura podle vzdělávání, profese)
- chybějící profese

Jak vysoká je v obci nezaměstnanost? Jsou s nezaměstnaností v obci spojeny další problémy? Jsou v obci volná pracovní místa? (viz podkladová data od metodika)



Je většina ekonomicky aktivních obyvatel zaměstnána v obci nebo za prací vyjíždí?

Tento údaj se mění a je kolísavý. V posledních letech odhadem nadpoloviční většina obyvatel má zaměstnání ve městě, ale počet dojíždějících rychle stoupá.

## 4. Infrastruktura

### Technická infrastruktura

Je v obci zaveden vodovod?

- napojení na vodovod (obec celkově, jednotlivé části), kapacita, kvalita vody, nutnost oprav

Má obec kanalizaci napojenou na čistírnu odpadních vod? Existuje jiná možnost čištění odpadních vod?

- napojení na kanalizaci (obec celkově, jednotlivé části)
- způsob čištění odpadních vod, existence ČOV

Je obec plynofikována?

- plynofikace (obec celkově, jednotlivé části); poptávka po plynofikaci, případně zásobování teplem

Jak je řešeno nakládání s odpady?

Jaké jsou hlavní problémy ostatní technické infrastruktury v obci?

- dostačující/ nedostačující kapacity sítí technické infrastruktury, stav

### Vodovodní síť

Provozovatelem vodovodní a kanalizační infrastruktury jsou Severočeské vodovody a kanalizace, a.s. Pro území spádové oblasti Železného Brodu jsou ve vztahu k vodohospodářské infrastruktuře zásadní:

- Povrchový vodní zdroj pitné vody: vodní dílo Souš na Černé Desné, která zásobuje oblast Železného Brodu a okolních obcí.
- Místní zdroje pitné vody (studny, prameniště, aj.)

**Tabulka systému vodovodů napájejících město Železný Brod**

Vodovod/původní název	vodojem	vodní zdroj	Zásobovaná část obce
Vodovod Jablonec / Pěňčín(OL-SK-82-PEN)	VDJ Krásná 2x400 m <sup>3</sup>	Hlavní přivaděč vody Jablonec n/N, přes ÚV Souš	Obec Železný Brod, část Bzí
Vodovod Jablonec / Železný Brod	Nový VDJ pod Horkou 500 m <sup>3</sup> , propojený se starým VDJ 200 m <sup>3</sup> + Starý vodojem pod Horkou	Hlavní přivaděč do Železného Brodu přes ÚV Souš	Železný Brod - Dolní tlakové pásmo (OL- M-99.3.0-ZZB) Střední tlakové pásmo (OL-M-99.3.0-ZZB)
	VDJ Brodce 250 m <sup>3</sup>	Vlastní zdroj Zlatá Voda	Železný Brod - Horní tlakové pásmo Žel. Brodu – Těpeřská stráň (OL-M-99.1.0-ZZB) Střední tlakové pásmo (OL-M-99.2.0.-ZZB) přes PK Brodce
	VDJ Popluží 30 m <sup>3</sup>	Zdroj Popluží	Část Železného Brodu (OL-M-112.0.0-POP)
Vodovod Jablonec / Železný Brod	z VDJ Dupanda přes VDJ Těpeře	Hlavní přivaděč do Železného Brodu	Železný Brod část Těpeře a Chlístov
	VDJ Hrubá Horka	Hlavní přivaděč do Želez-	Železný Brod část Hrubá

		ného Brodu přes redukční kom. RK Střevelná, RK Hrubá Horka	Horka
Vodovod Jablonec / Železný Brod	VDJ Jirkov	Hlavní přivaděč do Železného Brodu, přes ČS a VDJ Jirkov	Železný Brod část Jirkov a Střevelná

### Zneškodňování odpadních vod

Dle evidence správce sítě vodovodů SČVK Vratislavice – Liberec (2007) je na území napojeno na veřejnou kanalizační síť se zakončením na ČOV cca 54,6 % trvale bydlících obyvatel. **(neověřený údaj)**

### Tabulka systému odkanalizování a čištění odpadních vod v městě Železný Brod

Odkanalizovaná obec/část obce	Kanalizační síť	ČOV (typ)
Železný Brod - město (cca 99% odvodněno)	Jednotná kanalizační síť - dva hlavní sběrače	mechanicko-biologická ČOV s kalovým hospodářstvím
Zbývající obce a části obcí jsou odkanalizovány individuálně, tj. v bezodtokových jímkách s vyvátěním na ČOV Železný Brod nebo likvidují odpadní vody v septičích s přepady zaústěnými do místních vodních toků.		

Do budoucna by se mělo počítat z odkanalizováním zbylých částí města, jež nejsou ještě odkanalizovány dle současné ÚPD obce a jejích částí. Dlouhodobě by se mělo počítat rovněž s opravami zastaralých trubních vedení a odkalovačů v centrální části města.

### Zásobování plynem

Přes území SO ORP vede vysokotlaký plynovod VTL DN 300, PN 25 Jablonec n/N – Železný Brod – Východočeský kraj. Z tohoto plynovodu jsou přes regulační stanice napájeny plynovodní soustavy ve městě Železný Brod a v obci Koberovy.

V Železném Brodě jsou stávající středotlaké a nízkotlaké plynovodní soustavy. Tyto soustavy dodávají zemní plyn k jednotlivým konečným odběratelům, domácnostem, občanské vybavenosti i průmyslovým odběratelům. Mimo město Železný Brod jsou v území SO ORP vedeny pouze středotlaké plynovodní soustavy.

### Zásobování tepelnou energií

Na území města Železný Brod fungují tepelné rozvody. V roce 1995 proběhla ve městě decentralizace dodávky tepelné energie a soustava centralizovaného zásobování teplem se rozpadla na řadu lokálních kotelen.

### Zásobování elektrickou energií

Provozovatelem elektrické sítě v městě Železný Brod je ČEZ Distribuce, a.s. Zásobování elektrickou energií vychází ze současné konfigurace a rozložení napájecích bodů VN/NN. Z hlediska vlastních zdrojů není řešené území zajištěnou oblastí.



Napříč územím ORP Železný Brod, ve směru severovýchod – západ, prochází jedno dvojitě vrchní vedení VVN 110 kV z TR Bezděčín do TR Tanvald. Toto vedení slouží k napájení TR Tanvald z nadřazené přenosové soustavy.

Do budoucna se v případě potřeby počítá s výstavbou nové transformační rozvodny v Železném Brodě a zároveň s výstavbou přírodního vedení VVN, které by tuto rozvodnu napojilo na stávající vedení VVN procházející územím.

V městě železný Brod je rozvod VN řešen systémem vrchních vedení VN 35 kV. To je limitujícím prvkem rozvoje území. Proto se do budoucna předpokládá v zastavěném území řešení rozvody VN kabelovými vedeními.

Systém vrchních vedení je odvozen od hlavního napájecího vedení VN 35 kV z rozvodny Jeřmanice. Toto vedení prochází územím napříč od severozápadu na jihovýchod. Na jihovýchodním konci je ukončeno ve spínací stanici VN Spálov. Nízkonapěťové rozvody jsou v zájmovém území řešeny jak vrchním vedením tak i kabelovým vedením. Kabelové sítě jsou využity převážně v intravilánu města.

### Dopravní infrastruktura

*Jaké je napojení obce na dálnice a rychlostní silnice?*

- čísla a kategorie silnic procházejících obcí
- vzdálenost obce od nájezdu na dálnici / rychlostní komunikaci
- technický stav komunikací procházejících obcí

*Jaká je dopravní zátěž obce (množství průjezdů vozidel, hluk apod.)?*

- počet automobilů projíždějících obcí za 24 hodin (informace např. zde: <http://scitani2010.rsd.cz/pages/map/default.aspx>)

*Je v obci železniční zastávka?*

- číslo železniční trati procházející územím obce, charakter trati (např. železniční koridor, regionální trať, jedno/dvoukolejná trať, elektrifikovaná trať apod.), přítomnost zastávky
- případně vzdálenost od železniční zastávky/stanice v jiné obci

*V jakém stavu jsou místní komunikace?*

- stav místních komunikací; místa, která jsou v nejhorším stavu

*Jsou v obci dostatečné plochy pro parkování vozidel? (zejména u větších obcí a obcí s významným podílem cestovního ruchu)*

- doprava v klidu

*Vedou přes obec cyklostezky?*

- délka cyklostezek na území obce

### Silniční doprava

Na silniční infrastrukturu připadá významná role v rozvoji celého území. Na místě, kde kdysi vedla jantarová stezka, dnes leží hlavní tah, který ovlivňuje i nadregionální vztahy v území, silnice I/10 (E65) Praha – Harrachov. Tato silnice je v úseku Praha - Turnov vedena jako rychlostní komunikace R10. Má přímé napojení na další rychlostní komunikaci R35 Turnov – Liberec, úseku Hradec Králové - Turnov na silnici I/35. Na silnici I/10 se v centru města Železný Brod napojuje druhá páteřní komunikace území, silnice č. II/292 Železný Brod - Semily - Horní Sytová (Jilemnice). Vzdálenost ze Železného Brodu do Turnova na rychlostní komunikaci je 15 km.

Komunikace procházející městem :

Číslo	Popis	Délka na území města
I/10 (E65)	Praha - Turnov - Harrachov	7,50 km

II/282	Železný Brod - Koberovy - Mírová pod Kozákovem - Sobotka	2,80 km
II/288	Železný Brod - Podspálov - Bozkov	3,50 km
II/292	Železný Brod - Semily - Horní Sytová (Jilemnice)	2,70 km
III/28723	Želeč - Mukařov	0,07 km
III/28735	Splzov - Skuhrov - Pěňčín	1,30 km
III/28736	Splzov - Těpeře	5,70 km
III/28740	I/10 - Pěňčín	0,63 km
III/2881	Železný Brod - Hrubá Horka - Horská Kamenice - Jesenný	8,20 km
III/2882	Železný Brod - Střevelná - Jirkov - Jílové u Držkova	4,80 km
III/2921	Pelechov - Smrčí - Chuchelna - Semily	0,90 km

Problémem města je značná intenzita dopravy v centru, kde se kříží silnice I/10, II/292, II/283 a silnice II/282. Tato situace komplikuje plynulost dopravy v městě a zpomaluje průjezd pro tranzitní nákladní dopravu. Těžko se navrhuje řešení tohoto problému, protože neexistuje možnost odklonu dopravy a vybudování silničního obchvatu. Oblast je oblast silně determinována přírodními podmínkami, které by zvýšily investiční náklady na jakoukoliv realizaci, a samozřejmě nedostatkem investičních prostředků na technicky náročná řešení zapracovaná do územního plánu města - tunel na I/10 a dlouhý most na II/292-II/282.

Sčítací úsek	Popis	Nákladní	Osobní	Jednostopá	Celkem
4-0161	I/10 - Vaněčkova	1 073	4 782	85	5 940
4-0162	I/10 - Štefánikova	1 011	4 286	<b>169</b>	5 463
4-3302	II/282 - Masarykova	<b>1 122</b>	<b>6 770</b>	69	<b>7 961</b>
4-3301	II/282 - Koberovská	250	1 597	20	1 867
4-3381	II/292 - Pelechovská	641	2 741	73	3 455
4-3380	II/292 - Pelechovská	616	2 190	39	2 845
4-3351	II/288 - Obránců míru	77	569	7	653

údaje ze sčítání 2010

Parkování ve městě je řešeno převážně v místech rozsáhlých obytných souborů - sídliště na Vápence, Jiráskovo nábřeží a Vaněčkova. Menší parkoviště jsou na náměstí 3. května, v Husově ulici a na Malém náměstí.

## Železniční doprava

Železniční doprava zde patří mezi významné činitele nadregionálních vazeb s vlivem na dojížděku v kraji i mimo něj. Hlavním železničním koridorem na území je celostátní dráha č. 030 Pardubice – Hradec Králové – Jaroměř – Semily – Turnov – Liberec, která propojuje tři krajská města. Vedlejší regionální dráha č. 035 Železný Brod - Tanvald má lokální význam pro obce v údolí Kamenice na území Železnobrodsko a Tanvaldska, ale má přímou vazbu na horská střediska Kořenov, Harrachov a nově také Jakuszyce a Sklarska Poreba v Polsku, což z ní činí zajímavou turistickou spojkou se silnou turistickou dopravou v letní i zimní sezóně (doprava lyžařů v zimě ale také malých kajaků v létě pro sjezd Kamenice).

Město má železniční stanici. V rámci realizace je záměr přesunu autobusového nádraží ke stanici s cílem vytvoření společného dopravního terminálu.

## Cyklistická a pěší turistická doprava

Na území města dosud nejsou vybudovány samostatné cyklostezky nebo cyklistické pruhy. Ve fázi územního řízení je projekt cyklostezky v úseku Líšný - Železný Brod - Podspálov, který je součástí projektu Greenway Jizera.

Na Železnobrodsku došlo k vyznačení sítě cykloturistických tras, které jsou převážně vedeny po silnicích III. třídy nebo po místních komunikacích :

- 4170 - Turnov - Malá Skála - Železný Brod - Semily - Vysoké nad Jizerou - Harrachov (Pojizerská cyklotrasa)
- 4247 - Železný Brod - Dolní Černá Studnice
- 4248 - Železný Brod - Držkov - Velké Hamry - Tanvald

Řešeným územím procházejí značené turistické stezky:

- „červená“ : Malá Skála - Železný Brod - Podspálov (Riegrova stezka) - Semily
- „modrá“ : Dolní Černá Studnice - Železný Brod - Kozákov
- „modrá“ : Železný Brod - Střevelná - Jesenný - Bozkov
- „zelená“ : Černá Studnice - Jirkov - Železný Brod - Kozákov
- „zelená“ : Vráta - Železný Brod - Vzdychánek
- „žlutá“ : malý okruh na Těpeře

### Dopravní obslužnost

*Jaké způsoby veřejné dopravy jsou v obci k dispozici? Jak často jezdí spoje do obce s rozšířenou působností/do krajské města? Je obec dobře dostupná veřejnou dopravou i o víkendech a svátcích?*

- počet spojů veřejné dopravy (bus, vlak)
  - ve všedních dnech, o víkendu
  - do centra ORP, do krajského města
- kvalita spojení (dostatečná četnost spojů, přepravní doba, nutnost přestupů atd.)
- chybějící spoje (kdy, kam)
- zajištění vnitřní hromadné dopravy (pokud existuje)

*Je obec zapojena do integrovaného systému dopravy?*

V posledních letech se zlepšila úroveň regionální integrované dopravy (IDOL) v rámci celého Železnobrodsku. Zvýšila se intenzita veřejné dopravy města Železný Brod s okolními významnými sídly Jabloncem nad Nisou, Turnovem, Semilami nebo Tanvaldem. Byl vytvořen systém páteřní dopravy, který zlepšil autobusovou dopravu a spádovost v rámci ORP, kdy autobusové spojení funguje v trojúhelníku Železný Brod – (přes Skuhrov a Jizbice) – Jablonec nad Nisou – (přes Zásadu) – Držkov – (přes Jílové u Držkova) – Železný Brod a také spojení na Koberovy a Mírovou pod Kozákovem.

Na trati č. 030 funguje regionální osobní doprava Stará Paka – Liberec (cca 1 pár vlaků za 2 hodiny) a rychlíková nadregionální taktová doprava Pardubice – Liberec (1 pár vlaků za 2 hodiny). Město by se mělo snažit o udržení nadregionálního významu této železniční tratě a zajistit podporu veřejné osobní dopravy na této trati. Podporu potřebuje i vedlejší trať č. 035 Železný Brod – Tanvald, která může v budoucnu sloužit jako lokálně významný transit pro rozvoj cestovního ruchu v Železnobrodské a Tanvaldské oblasti.

## 5. Vybavenost

### Bydlení

*V jakém stavu je domovní a bytový fond?*

- počet obydlených a neobydlených bytů (viz podkladová data od metodika)
- počet bytů v rodinných domech, bytových domech (viz podkladová data od metodika)
- počet obecních bytů, podíl na bytovém fondu v obci
- počet dokončených bytů za posledních 10 let (viz podkladová data od metodika)
- počet/podíl nájemních bytů (viz podkladová data od metodika)

*Jsou v obci volné plochy pro bytovou výstavbu?*

- rozloha ploch určených pro bytovou výstavbu

Je v obci zájem o bytovou výstavbu?

- počet zájemců o dům/byt
- podpora individuální bytové výstavby

Jaké množství domů je využíváno pro rekreaci?

- podíl domů využívaných pro rekreaci

Je v obci zájem o sociální bydlení? Pokud ano, je potřeba pokryta? Pokud ne, v jaké obci je možnost zajištění?

- sociální bydlení („startovací“ byty, byty s pečovatelskou službou...)

Město Železný Brod má ve srovnání s jinými městy nadstandardně vysoký počet městských bytů, a to 976 bytů v 75 bytových domech.. Byty spravuje příspěvková organizace Bytová správa města Železný Brod.

V posledních letech se do výstavby nových bytů investovalo málo finančních prostředků a mezi poslední realizované stavby byla stavba nízkoenergetického domu ve Štefánikově ulici a přestavba kotelny na byty na sídlišti Na Vápence.

### *Školství a vzdělávání*

Jak obec zajišťuje MŠ a ZŠ? Dostačují kapacity / vyhovuje způsob zajištění?

- existence mateřské školy, základní školy (úplná, neúplná – ročníky), střední školy
- počty dětí a žáků v jednotlivých druzích škol, naplněnost škol (současný stav, výhled)
- financování školství ze strany obce

Kam obec spadá z hlediska středního školství?

- obce, kam žáci dojíždějí do škol

Školství by mělo odrážet úroveň nabídky služeb ve městě. Město Železný Brod zřizuje celkem 2 mateřské školy, 2 základní školy, Základní uměleckou školu a také Dům dětí a mládeže Mozaika. Kromě nich se v obci nachází školská zařízení zřizovaná Libereckým krajem. Liberecký kraj zřizuje základní školu se speciálním programem, která je nově začleněna do struktury Základní školy Pelechovská. Základní školu na nábřeží Obránců míru a Střední uměleckoprůmyslovou školu sklářskou, ke které byl zřízen Domov mládeže v Těpeřské ulici.

Základní škola na nábřeží Obránců míru byla ve školním roce 2012/2013 přesunuta do objektu Základní škola Pelechovská.

### **Mateřské školy**

V městě se nachází dvě mateřské školy. Mateřská škola Slunečná v ul. Slunečná má tři třídy o kapacitě 80 dětí a její odloučené pracoviště v ul. Na Vápence má dvě třídy s celkovou kapacitou 50 dětí. Druhá mateřská škola v ul. Stavbařů má tři třídy s celkovou kapacitou do 60 dětí. V posledních letech se ve školství projevuje nedostatečná kapacita organizací zřizovaných pro předškolní mládež. Důvody jsou demografického i ekonomického rázu. V důsledku toho mateřské školy bývají extrémně vytíženy a většinou neodpovídá kapacita počtu podaných žádostí o umístění.

### **Základní školy**

Základní škola v ul. Školní : Škola byla postavena v roce 1961 na pravém břehu řeky Jizery. V té době byla jedinou základní školou v Železném Brodě; později byla v roce 1982 vybudována další základní škola na protějším svahu. Proto škola nese označení 1. základní škola, jinak se jí také říká stará škola. Stará ale není. V roce 2000 - 2001 byla provedena celková rekonstrukce nákladem přibližně 40 miliónů korun. Škola je tedy jako nová, moderní

v souladu s požadavky dnešní doby. V současné době plní základní školní docházku 314 žáků v patnácti třídách prvního až devátého ročníku. S žáky pracuje 21 pedagogických pracovníků, o školu se stará 12 provozních zaměstnanců. Žáci se učí podle rámcově vzdělávacího programu "Duhová škola". Koncepce rozvoje školy je zaměřena především na rozvoj informační gramotnosti, výuku cizích jazyků a podle tradice na tělesnou výchovu. Jsme otevřenou školou pro žáky i rodiče.

Základní škola v ul. Pelechovská : Škola byla postavena v r. 1982 v pěkném přírodním prostředí nad údolím Železného Brodu. Tři pavilony, v nichž jsou umístěny třídy, odborné učebny, školní družina a jídelna jsou doplněny samostatnou tělocvičnou a víceúčelovým sportovním areálem. Nový sportovní areál byl vybudován v roce 2001 na místě starého šotolinového hřiště. V roce 2004 byla zahájena rekonstrukce oken a vnějšího pláště tělocvičny a pavilonu U12. Na stejnou rekonstrukci čeká pavilon stravování a MVD. U školy staví veškeré autobusové linky s výjimkou dálkových spojů. V současné době má škola 9 tříd od prvního do devátého ročníku a navštěvuje ji 175 žáků. Výuku a výchovu zajišťuje 18 pedagogických pracovníků. O provoz školy se stará 8 správních zaměstnanců a 3 zaměstnanci školní jídelny. V 1.–9. třídě se vyučuje podle Školního vzdělávacího programu pro základní vzdělávání E.K.O. škola, platném od 1. září 2009.

Do areálu byla přesunuta základní škola, která sídlila na nábřeží Obránců míru. Zřizovatelem školy je Liberecký kraj. Bývalá praktická škola, jenž dnes slouží jako základní škola se zaměřením na speciální potřeby žáků byla přemístěna v rámci integrace žáků se speciálními potřebami. Původní objekt, který je v majetku města, je opuštěn a pravděpodobně dojde k demolicí.

Všechna školská zařízení pro základní vzdělávání na území města Železný Brod slouží jako spádové pro žáky z okolních obcí Koberovy, Líšný, Loužnice, Radčice nebo Skuhrov.

### **Střední školy a odborná učiliště**

V obci se nachází krajem zřizovaná Střední uměleckoprůmyslová škola sklářská (SUPŠS) se sídlem v ulici Smetanovo zátiší. Škola byla otevřena v roce 1920 pro podporu a rozvoj zde tradičního sklářského průmyslu. Na škole učilo mnoho osobností, umělecké a sklářské kapacity minulého století. V současnosti se nabídka oborů na škole diverzifikovala na 11 oborů orientovaných na odborné vzdělání v technice zpracování, designu a chemického upravování skla. Škola jako jediná v kraji vyučuje obor aplikovaná chemie.

Škola má momentálně kapacitu 240 žáků. Ve školním roce 2010/2011 docházelo do školy 148 žáků. Počet žáků na škole rok od roku mírně klesá. Při škole je zřizován krajem i Domov mládeže v ul. Těpeřská, v němž bylo ve školním roce 2010/2011 ubytováno 32 dětí, což je asi pětina celkové kapacity zařízení. SUPŠS svým významem a zaměřením nabývá regionální i celorepublikové hodnoty a její udržení by mělo být prioritou kraje.

### *Zdravotnictví*

*Jaká zdravotnická zařízení jsou přímo v obci?*

- přítomnost lékařů v obci (praktický, dětský, stomatolog, gynekolog; zdravotní středisko, nemocnice)

*Dostačují jejich ordinační hodiny?*

- frekvence dojížděky lékařů do obce, četnost ordinačních hodin

*Jsou dobře dostupná zdravotnická zařízení, za nimiž se musí dojíždět?*

- chybějící zdravotní služby
- obce, kam se vyjíždí za zdravotními službami

*Splňuje dojezdnost zdravotnické záchranné služby legislativně stanovenou maximální dobou dojezdu (20 min.)?*

- obec, odkud zdravotnická záchranná služba přijíždí

Železný Brod se z hlediska vybavenosti zdravotní péče řadí mezi průměrné. Ve městě se nachází poliklinika s lékárnou, kde sídlí obvodní lékaři, stomatologové, dojíždějící specialisté, gynekolog a také rehabilitační centrum. Toto zařízení využívají kromě místních obyvatel i občané ze spádových vesnic v okolí Železného Brodu, hlavně z jižní a střední části ORP. Nachází se zde objekt, kde sídlí soukromá pediatrická ordinace a další soukromá výdejna léků. Problémový postup v otázce efektivnosti a redukce zdravotní péče ve městě a přidružených sídlech může vést v budoucnu až k nedostatku praktických a zubních lékařů v oblasti.

### *Sociální péče*

*Jaká zařízení sociálních služeb jsou v obci?*

- počet a kapacita pobytových zařízení sociálních služeb pro různé skupiny (seniory, zdravotně postižené atd.)

*Jaké sociální služby jsou v obci poskytovány (k dispozici)?*

- kapacita ambulantních a terénních sociálních služeb

*Jsou dobře dostupná zařízení sociálních služeb, do nichž se musí dojíždět?*

- chybějící sociální služby
- obce, kam se vyjíždí za sociálními službami/spádové obce s pobytovými zařízeními

*Má obec komunitní plán sociálních služeb (KPSS), případně je obec součástí nějakého jiného KPSS (např. za ORP)?*

V obci se nachází dva domy s pečovatelskou službou. Jeden jako samostatná budova v blízkosti centrální části města a druhý v části obce Bzí. Z hlediska stárnutí populace ve městě a přibývání občanů/seniorů, kteří potřebují zvláštní péči, je třeba monitorovat situaci a volit vhodné kroky k optimalizování služeb pro seniory a diversifikaci odborné asistence, která by vyhověla konkrétním potřebám.

Komunitní plán Železnobrodská byl zpracován občanským sdružením FOKUS v roce 2011.

### *Kultura*

*Jaké jsou v obci podmínky pro kulturní, aktivity?*

- počet kulturních zařízení, jejich návštěvnost
- nejvýznamnější kulturní památky, jejich návštěvnost

*Jaké aktivity/akce v těchto oblastech v obci probíhají?*

- nejvýznamnější kulturní aktivity v obci
- chybějící kulturní zařízení (případně jejich dostupnost v okolních obcích)

Na území Železného Brodu se nachází základní nabídka zařízení vhodných ke kulturní činnosti. Je to například oblastní městská knihovna, která sídlí v samostatné budově v ul. Příčné. Na nejméně frekventovanější spojnici mezi náměstím 3. května a Masarykovou ulicí se nachází další významné budovy kultury jako kino a Sokolovna, městské muzeum nebo městské divadlo v budově Městského úřadu Železný Brod. Divadlo využívá místní divadelní spolek Tyl, jenž pravidelně obnovuje svůj herní repertoár. Do divadla jsou zvány známé scény z ČR, pořádají se zde diskuze a posezení.

Město zřizuje i městskou galerii, jenž nese jméno malíře a ilustrátora, dřívějšího obyvatele Železného Brodu, Vlastimila Rady. Pořádají se zde celoročně výstavy, v nichž převažuje prezentace místního uměleckého zpracování skla, jenž ve městě má dlouholetou tradici. Ve městě se otevřel veřejnosti objekt č.p. 57 Běliště. Jedná se o národopisnou expozici, která zde prezentuje etapy historického vývoje Železnobrodská. Poukazuje na

dřívější těžbu stavebního kamene, místní venkovskou architekturu, dřívější řemeslná výroba, apod.

Město podporuje několik dobrovolných spolků, které se sdružují na jeho území. Do území města spadá celkem 33 spolků, které ukazují na svěbytnost, pospolitost a rovněž také bohatý kulturní a komunitní život místních občanů. Složení organizací ze zájmových a sportovních spolků ukazuje angažovanost do života v obci a zdravý přístup k rozvíjení těla i ducha. V obci kromě divadelního spolku taky již skoro 80 let působí místní dechová kapela Broďanka, ve které hrají i místní občané. Rovněž obec podporuje fungování pěveckého sboru Eternal Voices, který v obci působí již 10 let.

### *Sport a tělovýchova*

*Jaké jsou v obci (a okolí) podmínky pro kulturní, sportovní a volnočasové aktivity?*

- počet sportovních a volnočasových zařízení
- počet členů sportovních klubů a jednot

*Jaké aktivity/akce v těchto oblastech v obci probíhají?*

- nejvýznamnější sportovní a volnočasové aktivity v obci
- chybějící sportovní/volnočasová zařízení (případně jejich dostupnost v okolních obcích)

Na území města se nachází několik volnočasových areálů pro sportovní činnosti, a to pro zimní i letní sezónu:

- Sokolovna a sportovní hala
- Tenisové kurty
- Fotbalové hřiště
- Koupaliště

## **6. Životní prostředí**

### *Složky životního prostředí*

*Jsou v obci problémy s životním prostředím?*

*Které složky životního prostředí jsou ohroženy znečištěním? (dle informací obce, mapové podklady dostupné na [www.cenia.cz](http://www.cenia.cz))*

- kvalita ovzduší (koncentrace  $SO_2$ ,  $NO_x$  atd.)
- kvalita vody z lokálních zdrojů
- kvalita půd, míra ohrožení erozí
- míra ohrožení hlukem, existence protihlukových stěn a podobných zařízení

Oblastí města Železný Brod protékají významné regionální toky Kamenice a Jizery. Město se nachází pod soutokem obou řek. Území náleží do povodí 1-05-02 Jizera pod Kamenicí a je odvodňováno přes Labe do Severního moře. Do obce zasahuje z malé části CHOPAV Severočeská křída (pouze v městské části Popluží).

V Železném Brodě se rovněž nachází povrchové útvary vod řek Jizery, Kamenice i Žernovníku. V oblasti se nenachází žádná rozsahem významná vodní plocha, pouze umělé nádrže o malých rozlohách.

### **Jizera (1-05-02-005)**

Pramení v Jizerských horách, je významným geomorfologickým činitelem, který zásadně utvářel tvář údolí města Železný Brod. Jedná se o vodohospodářsky významný tok, pstruhová voda, II. třída čistoty. Stanovení záplavového území toku Jizery v úseku ř.k. 83,30 – 143,00 a vymezení aktivní zóny: Zn. KULK 59 985/2008 ze dne 11.4.2008.

### **Kamenice (1-05-01-080)**

Vodohospodářsky významný tok. Na jihovýchodní hranici k.ú. Železný Brod se vlévá do Jizery. Stanovení záplavového území toku Kamenice v úseku ř.k. 0,000 – 11,110 a vymezení aktivní zóny: Zn. KULK 37631/2008 ze dne 24.6.2008.

### **Žernovník (1-05-02-004)**

Pravostranný přítok Jizery je vodohospodářsky významný tokem. Protéká městem Železný Brod v městských částech Chlístov a Jirkov. Záplavové území Žernovníku v úseku ř.k. 0,00 – 1,085 (Železný Brod): Zn. KULK 15 428/2008 ze dne 11.4.2008.

Dalšími známými toky na území města jsou Brodecký potok (levý přítok Jizery), Huntífovský potok (pravý přítok Jizery), Zbytský potok (pravý přítok Jizery) a Záskalský potok (pravý přítok Jizery) městské části Střevelná.

### *Ochrana životního prostředí*

*Jsou na území obce nějaká zvláště chráněná území?*

*Je existence chráněných území překážkou rozvoje obce?*

- přítomnost zvláště chráněného území (chráněné krajinné oblasti, národního parku, přírodní rezervace atd.)
- rozloha (zónace) zvláště chráněných území na katastru obce
- případné střety rozvojových záměrů a ochrany přírody

*Jsou v obci plochy/areály s poškozeným životním prostředím? Jsou na těchto plochách vyřešeny vlastnické vztahy? Má obec kapacity k jejich řešení? Existují jiné zájmy (např. soukromí investoři) o využití těchto lokalit?*

- počet a rozloha ploch/areálů brownfields, lokalit s ekologickými zátěžemi
- počet a rozloha ploch/areálů, které již byly revitalizovány
- počet a rozloha ploch/areálů, které je v plánu revitalizovat (v blízké době)

Dle zákona ČNR č. 114/1992 Sb., o ochraně přírody a krajiny, ve znění pozdějších předpisů, se ochrana na území města Železný Brod provádí v tomto rozsahu:

- Významné krajinné prvky.
- Územní systém ekologické stability.
- Ochrana krajinného rázu
- Kategorie zvláště chráněných území: chráněná krajinná oblast, přírodní rezervace, národní přírodní památka, přírodní památka.
- Soustava NATURA 2000: EVL.
- Památné stromy.
- Geopark UNESCO.

### **Významné krajinné prvky (VKP)**

Významný krajinný prvek (VKP) je ekologicky, geomorfologicky nebo esteticky hodnotná část krajiny, která utváří její typický vzhled nebo přispívá k udržení její stability. Na území města Železný Brod jsou registrovány 4 VKP.

- 2 lípy malolisté na Popluží - předmětem ochrany se staly roku 1995, nacházejí se na parcele č.1768, k.ú. Železný Brod,
- lokalita Na vápenici, která se nachází směrem na Vráta - předmětem ochrany je smíšený les na vápencovém podkladu o rozloze 7,8ha, chráněný od roku 1995, správu provádí CHKO Český Ráj,



- lipová alej Bzí - stala se významným prvkem roku 1999, předmětem ochrany je jednostranná lipová alej okolo kostela Nejsvětější Trojice, nachází se na parcelách č.870/1 a 863/3 v k.ú. Bzí u Železného Brodu,
- lokalita Park pod kostelem - je chráněna jako VKP od roku 2001, nachází se na parcelách č. 427,429,430 a 432 v k.ú. Železný Brod.

### Územní systém ekologické stability (ÚSES)

Územní systém ekologické stability krajiny (ÚSES) je vzájemně propojený soubor přirozených i pozmeněných, avšak přírodě blízkých ekosystémů, které udržují přírodní rovnováhu. Rozlišuje se nadregionální, regionální a místní systém ekologické stability. Ochrana ÚSES zahrnuje v tomto přírodě skladebné prvky regionálního a nadregionálního významu jako jsou nadregionální biokoridory (NK), regionální biokoridory (RK), nadregionální biocentra (NC) a regionální biocentra (RC) a skladebné prvky místního významu: generely, dílčí generely a místní prvky ÚSES.

Územím města Železný Brod prochází tyto skladebné prvky regionálního a nadregionálního významu:

- **NK - K31V,N** - prochází nivou podél Jizery, vodní a nivní liniový prvek ochrany
- **NC44 Údolí Jizery a Kamenice** – území kopíruje údolí Kamenice i se svahy až po soutok s Jizerou. Nachází na území k.ú. Železný Brod, Střevelná, Horská Kamenice a Jirkov u Železného Brodu,
- **RC 1250 Údolí Jizery** – území se nachází v údolí řeky Jizery za městem. Rozkládá se mezi obcemi Líšný, Koberovy a Železný Brod. Na území města Železný Brod zasahuje do k.ú. Bzí a Chlístov.

### Ochrana krajinného rázu

Krajinný ráz, kterým je zejména přírodní, kulturní a historická charakteristika určitého místa či oblasti, je chráněn před činností snižující jeho estetickou a přírodní hodnotu. Zásahy do krajinného rázu, zejména umístování a povolování staveb, mohou být prováděny pouze s ohledem na zachování významných krajinných prvků, zvláště chráněných území, kulturních dominant krajiny, harmonické měřítko a vztahy v krajině.

Na území města Železný Brod a dalších obcí ORP Železný Brod i mimo byl zřízen nařízením Libereckého kraje č. 3/2006 ze dne 31.1.2006 **Přírodní park Maloskalsko**.

Posláním parku je zachovat a ochránit ráz krajiny s významnými soustředěnými přírodními a estetickými hodnotami, zejména lesními porosty, vodními toky a nádržemi, mozaikou dřevin rostoucích mimo les, se zachovanou lidovou architekturou a s charakteristickou strukturou zemědělských kultur včetně přírodně hodnotných luk a pastvin a vytvořit podmínky pro obnovu narušených ekosystémů při umožnění únosného turistického využití a rekreace a únosné urbanizace krajiny a hospodaření v obcích.

### Zvláště chráněná území (ZCHÚ)

Území přírodovědecky či esteticky velmi významná nebo jedinečná lze vyhlásit za zvláště chráněná. Na území města Železný Brod zasahuje **Přírodní památka (PP) Na Vápenci** - Regionálně významné porosty vápnomilných a květnatých bučin na vápenatém podkladu, jediná populace kriticky ohrožené kapradiny hrálovité (*Polystichum lonchitis*) v oblasti Českého ráje a stratigraficky významné paleontologické naleziště. Prochází územím k.ú. Železný Brod.

## NATURA 2000 – Evropsky významné lokality

Jako evropsky významné lokality, tj. ty, „které významně přispívají k udržení nebo obnově příznivého stavu alespoň jednoho typu evropských stanovišť nebo alespoň jednoho evropsky významného druhu z hlediska jejich ochrany nebo k udržení biologické rozmanitosti biogeografické oblasti“ (§45 zákona)<sup>1</sup>. Na území města Železný Brod nalezneme 1 území zařazené do národního seznamu EVL ČR. Jde o EVL **CZ0514672 Údolí Jizery a Kamenice**. Tato oblast zahrnuje hlavně k.ú. Horské Kamenice

## Geopark UNESCO Český Ráj

Český ráj přináší obraz o geologické historii Země, a zároveň dokládá význam přírodních podmínek pro ekonomický a kulturní rozvoj lidské společnosti v průběhu několika tisíciletí. Pestré geologické procesy vytvořily ložiska rud železa, mědi a rtuti, naleziště drahých kamenů, uhlí, stavebního kamene, pokrývačské břidlice, sklářských písků, vápenců, hrnčířských a cihlářských hlín. Zdejší zpracování drahých kamenů patří k nejstarším v Evropě. Zajímavý je i výskyt zkamenělých zbytků rostlin a araukárií i živočichů.

Do geoparku je zařazeno i město Železný Brod, ale pouze částečně. Geopark prochází k.ú. Železný Brod, k.ú. Hrubá Horka a k.ú. Horská Kamenice.

## Památné stromy

Mimořádně významné stromy, skupiny a stromořadí vyhlášeny rozhodnutím orgánu ochrany přírody za památné stromy. Důvodem ochrany stromů byla krajinná dominanta (KRD), významný věkem (VEK), významný vzrůstem (VZR).

Ev.č. dle ÚS AOPK	Obec / k.ú.	Název	Význam
není v seznamu	Žel. Brod / Střevelná	Lípa ve Střevelné 1 <i>Tilia Cordata</i>	u č.p.30 KRD
102004	Žel. Brod / Střevelná	Lípa ve Střevelné 2 <i>Tilia Cordata</i>	u statku VZR, VEK
101980	Žel. Brod / Chlístov	Chlístovské lípy 4 ks <i>Tilia Cordata</i>	v Těpeřích u silnice na Bzí; VEK, VZR, PAM
101970	Žel. Brod / Chlístov	Chlístovský dub 2 <i>Quercus Robur</i>	KRD, VZR, VEK
101969	Žel. Brod / Chlístov	Chlístovská lípa <i>Tilia Platyphylos</i>	na Z okraji obce KRD, VZR, VEK
101995	Žel. Brod / Hrubá Horka	Dub v Malé Horce <i>Quercus Robur</i>	na J okraji Malé Horky; VZR, KRD
101979	Žel. Brod / Chlístov	Chlístovská lípa <i>Tilia Cordata</i>	na J okraji obce, u místní komunikace; KRD, VEK, VZR
101978	Železný Brod	Železnobrodská lípa <i>Tilia Grandifolia</i>	na Horecké straně KRD, VEK, VZR
101977	Železný Brod	Buk na Popluží <i>Fagus Sylvatica</i>	na J okraji obce, na Popluží; KRD, VEK, VZR
101976	Žel. Brod / Chlístov	Chlístovský dub <i>Quercus Robur</i>	osamocen, uprostřed polí; KRD

<sup>1</sup> zák. č. 114/1992 Sb., o ochraně přírody a krajiny

## Odpadové hospodářství

Jak je řešeno nakládání s odpady?

- existence skládky, spalovny, kompostárny, sběrného dvora apod. přímo v obci
- způsob likvidace odpadu

Likvidace odpadů je řešena prostřednictvím nádob na separovaný sběr, který odváží Severočeské komunální služby a.s. Část směsných odpadů z obytných domů je odvážena na skládku prostřednictvím Technických služeb města Železný Brod s.r.o. K likvidaci odpadů je převážně užívána skládka v Košťálově.

Nově sledovanou možností nakládání s biologickým odpadem je možnost využití nové kompostárny Proseč u Semil, kterou provozují Technické služby města Semily s.r.o.

## 7. Správa obce

### Obecní úřad a kompetence obce

Jakého typu je obecní úřad obce? Jaké správní činnosti zajišťuje?

- typ obecního úřadu (obec, pověřený obecní úřad, obec s rozšířenou působností)
- případně rozsah obhospodařovaného správního obvodu
- činnosti, které obec vykonává pro jiné obce

Kolik zaměstnanců má obec?

- počet zaměstnanců obce (případně úvazky), osoby na veřejně prospěšných pracích

Jaké organizace obec zřizuje / zakládá?

- seznam organizací zřizovaných obcí
- obory jejich činnosti, hlavní aktivity

Jak obecní organizace hospodaří?

- ekonomické výsledky hospodaření zřizovaných organizací (přebytkové nebo deficitní hospodaření)

### Doplnit

### Hospodaření obce

Jak obec hospodaří se svými finančními prostředky? (vlastní informace obce, základní data pro srovnání od metodika)

- bilance rozpočtového hospodaření v posledních 5 letech (vyrovnaný/přebytkový/deficitní rozpočet)
- velikost získaných nenárokových dotací v posledních 5 letech
- podíl běžných výdajů na celkových příjmech (průměr za 5 let)

Jak obec využívá svůj majetek?

- Rozsah nemovitého majetku obce, jeho stav a způsob využívání (vlastní aktivity obce - školská zařízení, kulturní zařízení apod., krátkodobé pronájmy – konání jednorázových akcí, dlouhodobé pronájmy; pronájmy podnikatelům)
- Ekonomická efektivnost nemovitého majetku, tj. provozní náklady vs. přínosy (příjmy z pronájmu)

Celkové příjmy města v posledních osmi letech (2005-2011) pohybovaly mezi 113 až 159 miliony korun. V roce 2012 byl schválen rozpočet, který počítá s příjmy ve výši 130 521 000 Kč. Příjem bez dotačních titulů se přitom pohybuje okolo 116 mil. korun. Když se zaměříme na výdaje, tak pro koncepci je důležité rozdělit výdaje. Ty se musí rozdělit na výdaje provozní a výdaje na provoz příspěvkových organizací zřízených obcí nebo dotovaných obcí. Nejdůležitějším údajem je výše investičních výdajů, její podíl na celkovém rozpočtu a rozdělení těchto peněz do jednotlivých investičních oblastí.

Za investice se většinou z účetního a finančního hlediska nepočítají opravy, menší formy rekonstrukcí, pokud nevzniká nová hodnota. Do investic se naopak počítají revitalizace, nákladné opravy s vytvářením nových hodnot a vznikem nového dlouhodobého hmotného i nehmotného majetku ve vlastnictví obce.

### *Bezpečnost*

*Jaký je stav kriminality v obci? Je v obci řešena prevence kriminality?*

- míra kriminality (podíl trestných činů na 1 000 obyvatel) (roční zprávy od Policie ČR)
- počet skutečností řešených přestupkovou komisí za rok
- aktivity zaměřené na prevenci kriminality (Policie ČR, obecní policie)

*Jak je v obci řešeno krizové řízení a ochrana před živelními pohromami?*

- doba dojezdnosti hasičské záchranné služby / hasičského sboru do obce (nenachází-li se v obci)
- doba dojezdnosti policie do obce (nenachází-li se v obci)
- způsob předcházení živelním pohromám
- způsob varování obyvatel před nebezpečím (zejm. živelním)

### *Vnější vztahy a vazby*

*Jakých organizací je obec členem?*

- seznam organizací, asociací apod., jichž je obec členem
- přínosy zapojení obce do jednotlivých organizací

*S kým obec spolupracuje na rozvoji?*

- přehled organizací, které se věnují rozvoji území a v nichž je obec členem – např. mikroregion, MAS, Svaz měst a obcí, zájmové právnické osoby apod.
- porovnání přínosů z činností jednotlivých organizací pro obec ve srovnání s náklady (finanční příspěvky, čas strávený na jednáních apod.)

*Jaké jsou partnerské obce / regiony?*

- partnerské obce a regiony v ČR, v zahraničí

Členství města v organizacích a sdruženích :

- Euroregion Nisa
- Svaz měst a obcí
- Místní akční skupina MAS Turnovsko (zapojení do činnosti až od roku 2013)

Zahraniční partnerská města :

- Chvalíkovice (Polsko)
- Olszyna (Polsko)

## A.2 VÝCHODISKA PRO NÁVRHOVOU ČÁST

Východiska pro návrhovou část jsou zpracována zejména na základě poznatků z charakteristiky obce a zachycují **základní (klíčové) podněty** pro návrhovou část.

- ⇒ Shrnutí komplexních závěrů analytické části (identifikace klíčových pozitivních a negativních rozvojových faktorů) a určení jejich významnosti z hlediska rozvoje dané obce (priorizace)
- ⇒ Specifikace zásadních skutečností pro formulaci návrhové části

Kapitola má být zpracována formou **problémové analýzy** – tj. formulace skutečností ve smyslu „co je problém pro rozvoj obce“ (klíčové pro nastavení návrhové části)

### Vyhodnocení předchozího programu rozvoje obce

Město dosud nemělo zpracovaný program rozvoje města. Při plánování akcí se vycházelo ze schváleného územního plánu města.

### Vyhodnocení vlivů dalších koncepčních dokumentů

Jak je zmíněno v predešlém textu, jedinými koncepčními dokumenty jsou územní plán města a komunitní plán pro Železnobrodsko.

### SWOT analýza

*Volitelné; Souhrnné zhodnocení silných a slabých stránek (vnitřní faktory) a příležitostí a ohrožení (vnější faktory) – hodnocení je vhodné opřít o analýzu PESTLE, tj. rozbor působení Politických, Ekonomických, Sociálních, Technologických, Legislativních a Environmentálních vlivů na danou obec, které ovlivňují aktivity a rozvoj obce (o užití metody SWOT více v příloze) dané organizace, resp. obce.*

<b>Strenghts – Silné stránky</b>	<b>Weaknesses – Slabé stránky</b>
<ul style="list-style-type: none"><li>• Poloha a blízkost v rámci měst Jablonec nad Nisou, Turnov a Semily</li><li>• Dobrá dopravní obslužnost železniční i autobusové dopravy</li><li>• Odkanalizování většiny centrální části obce</li><li>• Dostatečné zásobování obcí energiemi všeho druhu a nástin strategií při budoucím nedostatku</li><li>• Poloha na regionálních a nadregionálních silničních a železničních komunikacích</li><li>• Poměrně široké spektrum služeb nabízených městem</li><li>• Široké kulturní vyžití pro občany a podpora mnoha příspěvkových organizací v rámci všech částí obce</li><li>• Poměrně slušný příjem z bytového fondu a snaha o jeho udržení</li></ul>	<ul style="list-style-type: none"><li>• Rozvoj sídla determinován přírodními charakteristikami oblasti</li><li>• Nedostatek pracovních příležitostí</li><li>• Snižování investic podnikatelských subjektů</li><li>• Dlouhodobá destabilizace ve zpracovatelském průmyslu – likvidace podniků v textilním průmyslu a sklářství</li><li>• Stárnutí občanů v rámci věkové struktury obyvatelstva města</li><li>• Nedostatečné kapacity v objektech sociální péče</li><li>• Centrum města leží v zátopové povodňové oblasti</li><li>• Intenzivní silniční doprava v centru města a jeden jediný silniční most přes řeku Jizeru</li></ul>

Opportunities - Příležitosti	Threats - Hrozby
<ul style="list-style-type: none"><li>• Historická hodnota sídla a jeho přilehlých částí</li><li>• Možnost rozvoje nabídky v oblasti cestovního ruchu a turismu, různých forem trávení volného času</li><li>• Podporování přílivu obyvatel do sídla výstavbou nových bytových jednotek a udržování dostatku stávajících</li><li>• Rozšiřování sídla v rozvojových lokalitách</li><li>• Podpora rozvoje služeb v průmyslových částech města</li><li>• Spolupráce ve vytváření mikroregionálního útvaru s Železným Brodem jako centrem</li></ul>	<ul style="list-style-type: none"><li>• Nedostatečná sociální péče v oblasti</li><li>• Odliv obyvatelstvo a zvýšení dojezdových časů občanů města do zaměstnání</li><li>• Odliv služeb a podnikatelských subjektů z oblasti města</li><li>• Ohrožení dvacetiletou a stoletou vodou – krizový plán a povodňový plán – obnova centra města</li><li>• Dlouhodobé zvyšování intenzity dopravy v centrální části města</li><li>• Nedostatečná podpora okolních obcí ve tvorbě mikroregionálních struktur, kde klíčovou roli bude hrát Železný Brod</li></ul>

*SWOT analýza bude projednávána v rámci činnosti pracovní skupiny a bude doplněna na základě probíhající ankety a projednáním s veřejností.*